

PROIECTANT GENERAL : MASSTUDIO S.R.L.- LIDER DE ASOCIERE



Strada Theodor Burada, Nr. 38A, Etaj 2, Constanta
CUI : RO 37943819, J13/2488/11.07.2017
Tel: 0723.171.168, e-mail: office@masstudio.ro

PROIECTANT : KUB ATELIER S.R.L.- ASOCIAT



Bulevardul Marasesti, Nr. 2B, Parter, Sector 4, Bucuresti
CUI :43952595, J40/4079/22.03.2021
Tel: 0731.288.066, e-mail: kub.urbanism@gmail.com

PROIECTANT : EYES CONSULT S.R.L.- ASOCIAT

Apartament 19,



Mun CRAIOVA, Strada MARAMURES, Nr 3, PARTER, Bloc I18,
CUI : RO20016630, J16/2347/2006
Tel: 0731.004.055, e-mail: luminita.ganta@yahoo.com

BENEFICIAR : MUNICIPIUL CURTEA DE ARGES, JUDETUL ARGES



B-dul Basarabilor, Nr.99, Curtea de Arges
CIF : 412927
Tel: 0248.721.033, e-mail: primariacurteadearges@yahoo.com

STUDIUL PRIVIND TIPURILE DE PROPRIETATE SI CIRCULATIA JURIDICA A TERENURILOR, REZERVELE DE TEREN, OPERATIUNI URBANISTICE DE REGENERARE SAU RECONVERSIE FUNCTIONALA AFERENTE ZONELOR INDUSTRIALE DEZAFECTATE SAU ZONELOR DEGRADATE



ACTUALIZARE PLAN URBANISTIC GENERAL MUNICIPIUL CURTEA DE ARGES, JUDETUL ARGES

FOAIE DE GARDA

TITLU LUCRARE : STUDIU PRIVIND TIPURILE DE PROPRIETATE SI CIRCULATIA JURIDICA A TERENURILOR, REZERVELE DE TEREN, OPERATIUNI URBANISTICE DE REGENERARE SAU RECONVERSIE FUNCTIONALA AFERENTE ZONELOR INDUSTRIALE DEZAFECTATE SAU ZONELOR DEGRADATE

PROIECT NR. : 332/2024

DATA ELABORARE : 02.2025 – Revizia 2

BENEFICIAR : Municipiul Curtea de Arges, Judetul Arges

PROIECTANT GENERAL : MASSTUDIO S.R.L. – LIDER ASOCIERE

PROIECTANT : KUB ATELIER S.R.L. – ASOCIAT

PROIECTANT : EYES CONSULT S.R.L. – ASOCIAT

COORDONATOR : Urb. Florin Valentin Tanase

SPECIALISTI : Urb. Florin Valentin Tanase
Urb. Claudia Ana-Maria Ganta

Cuprins

CAPITOLUL 1 METODOLOGIE DE ELABORARE	5
1.1 Metodologia de elaborare	5
1.2 Date de intrare.....	5
1.3 Definirea termenilor	10
1.4 Cadru legislativ	15
CAPITOLUL 2 EVOLUTIA TIPULUI DE PROPRIETATE FUNCIARA IN AREALUL STUDIAT	19
2.1 Evolutie.....	19
2.2 Elemente ale cadrului natural.....	25
2.3 Relatii in teritoriu	33
2.4 Intravilan existent. Zone functionale. Bilant teritorial existent.....	40
CAPITOLUL 3 SITUATIA ACTUALA A GRADULUI DE DOTARE DIN PERSPECTIVA OBIECTIVELOR DE UTILITATE PUBLICA LA NIVELUL MUNICIPIULUI CURTEA DE ARGES	41
3.1 Date generale despre obiectivele de utilitate publica	41
CAPITOLUL 4 SITUATIA ACTUALA A TIPURILOR DE PROPRIETATE ASUPRA IMOBILELOR LA NIVELUL MUNICIPIULUI CURTEA DE ARGES	46
4.1 Date generale	46
4.2 Domeniul public	46
4.3 Domeniul privat	137
4.4 Disfuncționalități și propuneri de intervenții.....	149
4.5 Propuneri de eliminare a disfuncționalităților.....	149
CAPITOLUL 5 PROGNOZE, SCENARII SAU ALTERNATIVE DE DEZVOLTARE	150

Tabel Figuri :

Figura 1-Harta judetului Arges interbelic.....	21
Figură 2- Harta judetului in 1938.....	22
Figura 3- Harta istorica a Municipiului Curtea de Arges	25
Figură 4-Harta Reliefului Judetul Arges	26
Figură 5-Hartă hidrografică a României.....	29
Figură 6-Harta ariilor naturale protejate.....	31
Figură 7-Harta hipsometrica a regiunii de dezvoltare sud muntenia.....	32
Figură 8-Hartă climatică a României	33
Figură 9- Incadrare in teritoriu	34
Figura 10-Incadrare la nivel judetean.....	35
Figură 11-Încadrarea Municipiului Curtea de Arges în prevedrile Planului de Amenajare a Teritoriului Național	36
Figură 12-Încadrarea Municipiului Curtea de Arges în prevedrile Planului de Amenajare a Teritoriului Național – Secțiunea I – Rețele de transport	37
Figură 13-Harta analiza infrastructura rutiera regiunea de dezvoltare sud muntenia.....	37
Figură 14- Bilant teritorial al categoriilor de folosinta.....	41
Figură 15- Bilant teritorial existent	41
Figură 16-Tabel obiective de utilitate publica Municipiul Curtea de Arges	46
Figură 17- Categoria de folosinta.....	149

Tabele :

Tabel 1- Tabel active domeniu public.....	137
Tabel 2- Tabel active domeniu privat.....	149

CAPITOLUL 1 METODOLOGIE DE ELABORARE

1.1 Metodologia de elaborare

Prezentul Studiu de fundamentare – Studiul privind tipurile de proprietate asupra terenurilor aferent Planului Urbanistic General al Municipiului Curtea de Arges, Județul Arges a fost elaborat ca și condiție obligatorie impusă prin Ordinul 233 din 26.02.2016, pentru aprobarea Normelor metodologice de aplicare a Legii nr. 350 din 2001 privind amenajarea teritoriului și urbanismul și de elaborare și actualizare a documentațiilor de urbanism.

Studiul privind tipurile de proprietate asupra terenurilor este un studiu de fundamentare cu caracter analitic și este realizat pentru un UAT de rang IV, aflat în afara zonelor metropolitane sau periurbane.

Luând în considerare faptul că nu a fost elaborată și aprobată o metodologie sau ghid pentru acest tip de studiu de fundamentare, conținutul acestuia a fost stabilit de către proiectant, pornind de la specificul problemelor și tematicilor care trebuie abordate și analizate într-o localitate rurală aflată în afara ariei de polarizare a unui pol urban de rang 0, I sau II. Astfel, studiul a fost organizat în 5 capitole principale, care au urmărit abordarea următoarelor tematici:

- **Capitolul I (capitolul curent)** – constă în prezentarea datelor de intrare în baza cărora au fost construiți indicatorii analizați; totodată, capitolul realizează și o definiție în detaliu a termenilor utilizați, pentru o mai bună înțelegere și interpretare a studiului;
- **Capitolul II** – prezintă evoluția tipului de proprietate funciară în arealul studiat (în conformitate cu datele puse la dispoziție), astfel încât să fie construit contextul în care se încadrează în prezent Municipiul Curtea de Arges;
- **Capitolul III** – prezintă situația actuală a gradului de dotare din perspectiva obiectivelor de utilitate publică la nivelul Municipiul Curtea de Arges;
- **Capitolul IV** – prezintă situația actuală a tipurilor de proprietate asupra imobilelor la nivelul Municipiului Curtea de Arges; totodată, sunt sintetizate disfuncționalitățile și propunerile de intervenție, în vederea ameliorarea sau eliminarea disfuncționalităților.
- **Capitolul V** – realizează o scurtă descriere a prognozelor de dezvoltare a localităților, în coroborare cu scenariile și alternativele de dezvoltare.

1.2 Date de intrare

Studiul de fundamentare – Studiul privind tipurile de proprietate asupra terenurilor aferent Planului Urbanistic General al Municipiului Curtea de Arges, Județul Arges, a fost

elaborat în urma prelucrării informațiilor publice obținute în urma solicitărilor adresate către Primăria Municipiului Curtea de Argeș, obținând astfel următoarele:

Cadru legal :

Prezentul Plan Urbanistic General are la bază Ordinul 13N / 10.03.1999 pentru aprobarea Ghidului privind metodologia de elaborare și conținutul-cadru al Planului Urbanistic General, precum și următoarele legi modificate și completate ulterior:

- **Acte normative în domeniul amenajării teritoriului și urbanismului**
 - Legea 350/6.07.2001 privind amenajarea teritoriului și urbanismul, cu modificările și completările ulterioare;
 - Ordinul 233/2016 pentru aprobarea Normelor metodologice de aplicare a Legii nr. 350/2001 privind amenajarea teritoriului și urbanismul și de elaborare și actualizare a documentațiilor de urbanism;
 - H.G.R. nr. 525 / 1996, pentru aprobarea Regulamentului General de Urbanism, cu modificările și completările ulterioare;
 - Ordinul M.L.P.A.T. nr. 80/N/1996 pentru aprobarea Ghidului de elaborare al Regulamentului Local de Urbanism;
 - Legile de aprobare a Planului de Amenajare a Teritoriului Național:
 - Secțiunea I - Căi de comunicație: Legea 363/21.09.2006;
 - Secțiunea II – Apa: Legea 171/4.11.1997;
 - Secțiunea III – Zone protejate: Legea nr. 5/6.03.2000;
 - Secțiunea IV – Rețeaua de localități: Legea nr. 351/6.07.2001 cu modificările și completările ulterioare;
 - Secțiunea V – Zone de risc natural: Legea nr. 575/22.10.2001;
 - Secțiunea VI – Zone cu resurse turistice: Legea nr. 190/26.05.2009 pentru aprobarea O.U.G. nr. 142/2008;
 - Ordinul MDRT nr. 2701/30.12.2010 pentru aprobarea Metodologiei de informare și consultare a publicului cu privire la elaborarea sau revizuirea planurilor de amenajare a teritoriului și de urbanism;
 - Ordinul nr. 34/N/7.11.1995 pentru aprobarea Precizărilor privind avizarea documentațiilor de urbanism și amenajarea teritoriului, precum și a documentațiilor tehnice pentru autorizarea executării construcțiilor.
- **Acte normative în domenii conexe – Construcții**
 - Legea nr. 50/29.07.1991 privind autorizarea executării construcțiilor și unele măsuri pentru realizarea locuințelor, cu modificările și completările ulterioare;
 - Ordinul nr. 839/12.10.2009 pentru aprobarea Normelor metodologice de aplicare a Legii nr. 50/29.07.1991 privind autorizarea executării lucrărilor de construcții;
 - Codul Civil, republicat în Monitorul Oficial, Partea I nr. 505/15.07.2011, cu modificările și completările ulterioare;
 - Legea nr. 10/18.01.1995 privind calitatea în construcții, republicată în Monitorul Oficial Nr. 765/30.09.2016.
- **Acte normative în domenii conexe – Cadastru**
 - Legea fondului funciar nr. 18/19.02.1991, republicată în Monitorul Oficial, Partea I nr. 1 din 05.01.1998, cu completările și modificările ulterioare;

- Legea nr. 7/13.03.1996, republicată în Monitorul Oficial, Partea I nr. 720 din 24.09.2015, a cadastrului și a publicității imobiliare, republicată, cu completările și modificările ulterioare;
 - Legea nr. 86/27.06.2014 pentru aprobarea Ordonanței de urgență a Guvernului nr. 34/2013 privind organizarea, administrarea și exploatarea pajiștilor permanente și pentru modificarea și completarea Legii fondului funciar nr. 18/1991.
- **Acte normative în domenii conexe – Patrimoniu**
- Legea nr. 422/18.07.2001, republicată în Monitorul Oficial, Partea I nr. 938 din 20.11.2006, privind protejarea monumentelor istorice, cu completările și modificările ulterioare;
 - Ordin nr. 2.260/18.04.2008, privind aprobarea Normelor metodologice de clasare și inventariere a monumentelor istorice;
 - Legea 378/2001, pentru aprobarea Ordonanței Guvernului nr.43/2000 privind protecția patrimoniului arheologic și declararea unor situri arheologice ca zone de interes național.
- **Acte normative în domenii conexe – Mediu**
- Hotărârea Guvernului nr. 1.076/2004 privind stabilirea procedurii de realizare a evaluării de mediu pentru planuri și programe, cu completările și modificările ulterioare;
 - Ordinul nr. 995/21.09.2006 pentru aprobarea listei planurilor și programelor care intră sub incidența Hotărârii Guvernului nr. 1.076/2004 privind stabilirea procedurii de realizare a evaluării de mediu pentru planuri și programe;
 - Legea nr. 137/1995 republicată 2000 – privind protecția mediului;
 - Ordinul nr. 201/N.N./2000 al Ministrului Lucrărilor publice și amenajării teritoriului. Pentru aprobare „Ghid metodologic privind elaborarea analizelor de evaluare a impactului asupra mediului ca parte integrantă a planurilor de amenajare a teritoriului și urbanism”;
 - Legea nr. 265/29.06.2006 pentru aprobarea Ordonanței de urgență a Guvernului nr. 195/2005 privind protecția mediului;
 - Legea 24/15.01.2007, republicată în Monitorul Oficial, Partea I nr. 694 din 15.10.2009, privind reglementarea și administrarea spațiilor verzi din intravilanul localităților, cu completările și modificările ulterioare;
 - Legea nr. 49/07.04.2011 pentru aprobarea Ordonanței de Urgență a Guvernului nr. 57/2007 privind regimul ariilor naturale protejate, conservarea habitatelor naturale, a florei și faunei sălbatice;
 - Legea 46/19.03.2008, republicată în Monitorul Oficial, Partea I nr. 611 din 12.08.2015, pentru aprobarea Codului Silvic;
 - Ordinul nr. 119/04.02.2014 privind aprobarea Normelor de igienă și sănătate publică privind mediul de viață al populației;
 - H.G.R. nr. 930/11.08.2005 pentru aprobarea Normelor speciale privind caracterul și mărimea zonelor de protecție sanitară și hidrogeologică.
- **Acte normative în domenii conexe – Risc la alunecări de teren**
- Hotărârea 18/N/19.02.1997 aprobând ”liniile directoare în identificarea și controlul alunecărilor de teren și pentru punerea în aplicare a limitelor și intervențiilor pentru prevenirea și diminuarea pagubelor, pentru siguranța clădirilor și protecția mediului”;
 - Hotărârea 80/N aprobând ”liniile directoare în realizarea hărților riscurilor induse de alunecări de teren pentru asigurarea stabilității clădirilor”;

- H.G.R. 382/2003 pentru aprobarea Normelor metodologice privind exigențele minime de conținut ale documentațiilor de amenajare a teritoriului și de urbanism pentru zonele de riscuri naturale;
- Norme metodologice din 10 aprilie 2003 privind modul de elaborare a conținutului hărților de risc natural la alunecările de teren;
- Ord. MAI / MTCT nr. 1160/2006 pentru aprobarea „Regulamentului privind prevenirea și gestionarea situațiilor de urgență specifice riscului de cutremure și/sau alunecări de teren”, ca și de reglementările specifice de urbanism, proiectare și autorizare a lucrărilor precum și măsurile de intervenție în vederea diminuării efectelor negative.
- **Acte normative în domenii conexe – Zonarea seismică**
 - STAS 11100/1-1993. Zonarea macroseismică a teritoriului;
 - Legea 575/2001, fiind menționați parametrii ce caracterizează seismicitatea (zona seismică, ag, Tc și intensitatea seismică în grade MSK64);
 - Codul de proiectare seismic, partea I, Indicativ P.100-1/2013 și P P.100-1/2006 în cazul construcțiilor existente.
- **Acte normative în domenii conexe – Apărarea împotriva inundațiilor**
 - H.G.R. 209/19.05.1997 privind aprobarea Regulamentului de organizare și funcționare a Comisiei guvernamentale de Apărarea Împotriva Dezastrelor;
 - H.G.R. 210/19.05.1997 privind aprobarea Regulamentului de organizare și funcționare a Comisiei Centrale pentru Apărarea Împotriva Inundațiilor, Fenomenelor Meteorologice Periculoase și Accidentelor la Construcțiile Hidrotehnice;
 - H.G.R. 638/1999 privind aprobarea Regulamentului de apărare împotriva inundațiilor, fenomenelor meteorologice periculoase și accidentelor la construcțiile hidrotehnice și Normativului – cadru de dotare cu materiale și mijloace de apărare operativă împotriva inundațiilor și ghețurilor;
 - H.G.R. nr. 447/10.04.2003 privind aprobarea Normelor metodologice privind modul de elaborare și conținutul hărților de risc natural la alunecări de teren și inundații;
 - H.G.R. nr. 1854/22.12.2005 pentru aprobarea Strategiei naționale de management al riscului la inundații;
 - Legea nr. 481/08.11.2004, republicată în Monitorul Oficial, Partea I nr. 554 din 22.07.2008, privind protecția civilă, cu completările și modificările ulterioare;
 - Legea 124/15.12.1995 privind Apărarea împotriva dezastrelor;
 - Legea 107/25.09.1996 – Legea apelor, cu completările și modificările ulterioare;
 - Ordinul nr. 251/1990 al MAPPM privind Asigurarea durabilității, siguranței în exploatare și calității construcțiilor hidrotehnice care au drept scop apărarea împotriva inundațiilor;
 - Ordinul Comun al MLPAT 62/N/1998, DAPL 19.0/288/1998 și MAPPM 1955/1998 privind Delimitarea zonelor expuse riscurilor naturale;
 - Ord. 638/420/2005 pentru aprobarea Regulamentului privind gestionarea situațiilor de urgență generate de inundații, fenomene meteorologice periculoase, accidente la construcții hidrotehnice și poluări accidentale;
 - MMGA - Proiectul de Ordin al ministrului mediului și gospodăririi apelor privind aprobarea Metodologiei pentru elaborarea Schemei directe de amenajare și management a bazinelor hidrografice (PMBH), 2005;
 - MMGA - Bilanțul activităților desfășurate în anul 2005 pentru managementul situațiilor de urgență generate de inundații și strategia pentru anul 2006;

- MMGA - Strategia de Gospodşire a Apelor României pe perioada 2001-2015, capitolul 4 „Inundaşile”.
- Directiva 2007/60/CE privind evaluarea şii managementul riscului la inundaşii a doua etapă – elaborarea hărşilor de hazard şii a hartilor de risc la inundaşii.
- **Acte normative în domeniul conexe – Drumuri şii cii ferate**
 - Legea nr. 82/15.04.1998 pentru aprobarea O.U.G. nr. 43/1997 privind regimul drumurilor;
 - Ordinul nr. 46/27.01.1998 pentru aprobarea Normelor tehnice privind stabilirea clasei tehnice a drumurilor publice;
 - Ordinul nr. 50/27.01.1998 pentru aprobarea Normelor tehnice privind proiectarea şii realizarea străşilor în localităşile rurale;
 - Ordonanşa de Urgenşă nr. 12/07.07.1998 republicată, privind transportul pe cii ferate şii reorganizarea Societăşii Naşionale a Ciiilor Ferate Române.
- **Acte normative în domeniul conexe – Proprietatea terenurilor**
 - Legea nr. 213/17.11.1998 privind proprietatea publică şii regimul juridic al acesteia, cu completările şii modificările ulterioare;
 - Legea nr. 255/14.12.2010 privind exproprierea pentru cauză de utilitate publică, necesară realizării unor obiective de interes naşional, judeşean şii local, cu cu completările şii modificările ulterioare;
 - Legea 33/27.05.1994 privind exproprierea pentru cauză de utilitate publică;
 - Ordonanşa de Urgenşă nr. 54/28.06.2006 privind regimul contractelor de concesiune de bunuri proprietate publică, cu completările şii modificările ulterioare.
- **Acte normative în domeniul conexe – Echipare edilitară**
 - Legea nr. 123/2012 a energiei electrice şii a gazelor naturale;
 - Ordinul nr. 4/09.03.2007, pentru delimitarea zonelor de protecşie şii de siguranşă aferente capacităşilor energetice, cu modificările şii completările ulterioare;
 - Ordinul nr. 118/20.12.2013 pentru aprobarea Normelor tehnice pentru proiectarea şii execuşia conductelor de transport gaze naturale;
 - Regulamentul nr. 59/2013 privind racordarea utilizatorilor la reşelele electrice de interes public, aprobat prin Ordinul preşedintelui Autorităşii Naşionale de Reglementare în Domeniul Energiei;
 - Ordinul nr.75/23.10.2013 privind aprobarea Metodologiei pentru evaluarea condişilor de finanşare a investişilor pentru electrificarea localităşilor ori pentru extinderea reşelelor de distribuşie a energiei electrice;
- **Diferite reglementări tehnice în domeniul:**
 - I 22/1999 – Normativ de proiectare şii executare a lucrărilor de alimentare cu apă şii canalizare a localităşilor;
 - SR 8591/ 1997 – Reşele edilitare subterane. Condişii de amplasare;
 - SR 1343-1/1995 – Determinarea cantităşilor de apă potabilă pentru localităşii;
 - STAS 10859 – Canalizare. Staşii de epurare a apelor uzate din centrele populate;
- **Studii pentru proiectare:**
 - PE 101A/1985 – Instrucşiuni privind stabilirea distanşelor normate de amplasare a instalaşilor electrice cu tensiunea peste 1 KV în raport cu alte construcşii (republicat în 1993);
 - PE 104/1993 – Normativ pentru construcşia liniilor aeriene de energie electrică cu tensiuni peste 1000 V;

- PE 106/1995 – Normativ pentru construcția liniilor electrice de joasă tensiune;
- PE 124 – Normativ privind alimentarea cu energie electrică a consumatorilor industriali și similari;
- PE 125/1995 – Instrucțiuni privind coordonarea coexistenței instalațiilor electrice de 1 - 750 KV cu linii de telecomunicații;
- PE 132/1995 – Normativ de proiectare a rețelelor electrice de distribuție publică;
- 1.RE-Ip-3/1991 – Îndrumar de proiectare pentru instalațiile de iluminat public;
- 1.LI-Ip-5/1989 – Instrucțiuni de proiectare a încrucișărilor și apropierilor LEA de MT și JT față de alte linii, instalații și obiective;
- I 46/1993 – M.L.P.A.T. - Instrucțiuni privind proiectarea, executarea și exploatarea rețelelor și instalațiilor de televiziune prin cablu;
- 3915/1994 – Proiectarea și construirea conductelor colectoare și de transport gaze naturale;
- 91/N/912-CP/1996 – Ordinul M.L.P.A.T. și ONCGC pentru aprobarea Metodologiei privind executarea lucrărilor de introducere a cadastrului rețelelor edilitare în localități;
- 1645/CP-2393/1997 – Ordinul Ministerului Industriilor și Comerțului și ONCGC pentru aprobarea Metodologiei privind executarea lucrărilor de cadastru energetic;
- Legea nr. 6/1998 – Normativ pentru proiectarea și executarea sistemelor de alimentare cu gaze naturale.

1.3 Definirea termenilor

Expropriere – A trece o proprietate (teren, construcție) a unei persoane fizice sau juridice în proprietatea statului pentru nevoi de interes public (prin acordarea unei despăgubiri).

Cadastrul – realizează identificarea, măsurarea, descrierea și înregistrarea imobilelor în documentele cadastrale și reprezentarea acestora pe hărți și planuri cadastrale;

Cartea funciară – cuprinde descrierea imobilelor și înscrierile referitoare la drepturile reale imobiliare, la drepturile personale, la actele, faptele sau la raporturile juridice care au legătură cu imobilele;

Categoria de folosință a terenului – este o caracterizare codificată din punct de vedere al destinației acestuia, în funcție de scopul pentru care este utilizat (agricol, silvic, construcții, căi de comunicații, exploatare miniera etc.);

Circulația terenurilor – schimbarea titularilor dreptului de proprietate sau de exploatare asupra terenurilor prin acte de vânzare-cumpărare, donație, concesiune, arendare etc.;

Concesionar - operator economic căruia i-a fost atribuită o concesiune;

Concesiunea – contract încheiat în forma scrisă prin care o autoritate publică, denumită concedent, transmite, pe o perioadă determinată, unei persoane, denumite concesionar, care acționează pe riscul și răspunderea sa, dreptul și obligația de exploatare a unui bun proprietate publică în schimbul unei redevențe;

Contractul de vanzare-cumparare – Este un contract prin care una din parti (vânzătorul) transfera proprietatea unui bun al sau asupra celeilalte părți (cumpărătorul) care se obliga in schimb sa plătească vânzătorului prețul bunului vândut;

Corpul de proprietate – constituie una sau mai multe parcele alipite, aparținând aceluiași proprietar;

Dreptul de proprietate – este dreptul subiectiv care da expresie juridica aprofrierii unui lucru într-o anumita forma sociala si care permite individului, entităților juridice colective, statului ori organelor sale (centrale sau locale) sa posede sau sa folosească si sa dispună de lucrul respectiv, fie direct si nemijlocit prin putere proprie si in interes propriu, fie indirect si nemijlocit, ca efect al punerii in valoare de către titularii lor a drepturilor reale principale constituite asupra lui, in cadrul si cu respectarea legislației existente;

Extrasul de plan cadastral – reprezintă secțiunea din planul cadastral, cu reprezentarea imobilului și a celor învecinate, a dimensiunilor laturilor acestuia, precum și a datei ultimei actualizări a bazei de date grafice gestionate de Agenția Națională de Cadastru și Publicitate Imobiliară;

Fondul funciar – constituie totalitatea terenurilor de orice fel, indiferent de destinație, de titlurile pe baza cărora sunt deținute sau de domeniul public ori privat din care fac parte (fondul funciar al unui județ, al României, etc.);

Imobil – terenul, cu sau fără construcții, de pe teritoriul unei unități administrativ-teritoriale, aparținând unuia sau mai multor proprietari, care se identifică printr-un număr cadastral unic;

Intabularea – este înscrierea prin care se realizează definitiv, de la data înregistrării cererii, transferarea, constituirea, modificarea sau stingerea unui drept real imobiliar în cartea funciară;

Limitele unității administrativ-teritoriale – linii reale sau imaginare, stabilite prin lege, prin care se delimitează teritoriul unei unități administrative de teritoriul altor unități administrative;

Parcela – suprafața de teren situată într-o unitate administrativ-teritorială pe un amplasament bine stabilit, având o singură categorie de folosința și aparținând unui proprietar sau mai multor proprietari, în indiviziune; 17. Parcelare – acțiunea urbană prin care o suprafață de teren este divizată în loturi mai mici, destinate construirii sau altor tipuri de utilizare. De regulă este legată de realizarea unor locuințe individuale, de mică înălțime;

Planul cadastral – conține reprezentarea grafică a limitelor imobilelor dintr-o unitate administrativ-teritorială, care se înscriu în cartea funciară, precum și numerele cadastrale ale acestora;

Planul topografic – reprezentarea convențională, în plan, analogica sau digitala, a unei suprafețe de teren, într-o proiecție cartografica și într-un sistem de referința. În România

planul topografic se întocmește în “Sistemul de proiecție Stereografic” (1970) și în “Sistemul de referință Marea Neagră” (1975);

Posesorul – este persoana fizică sau juridică care deține numai drepturile de posesiune respectiv folosința dintre ramurile dreptului de proprietate;

Proprietarul – persoana fizică sau juridică titulară în exclusivitate sau în indiviziune a dreptului real asupra corpului de proprietate supus înscrierii;

Regimul juridic al terenurilor – totalitatea prevederilor legale prin care se definesc drepturile și obligațiile legate de deținerea sau exploatarea terenurilor;

Registrul cadastral – reprezintă documentul principal al cadastrului general, prin care se sistematizează datele cadastrale pentru evidențierea distinctă în cadrul unității administrativ-teritoriale a situației corpurilor de proprietate și proprietarilor, precum și a situațiilor centralizatoare pe destinații ale terenurilor, grupelor de proprietari, intravilan – extravilan, etc.;

Schița corpului de proprietate – documentul grafic ce se întocmește odată cu completarea fișei corpului de proprietate, la o scară convenabilă, pe care se înscriu datele de localizare și de identificare a corpului de proprietate, categoriile de folosință a parcelelor, construcțiile, precum și vecinătățile acestora;

Servitute de utilitate publică – sarcină impusă asupra unui imobil pentru uzul și utilitatea unui imobil având un alt proprietar. Măsura de protecție a bunurilor imobile publice nu poate fi opusă cererilor de autorizare decât dacă este continuă în documentațiile de urbanism aprobate (având drept consecință o limitare administrativă a dreptului de proprietate);

Tarlaua – o unitate teritorială, se exprimă printr-o denumire de loc și nu are întotdeauna limite naturale ce se pot reproduce pe hartă și servesc calculării și verificării pe suprafețe mai mici (parcele);

Teritoriul administrativ al localității – suprafața constituită din suprafața agricolă (teren arabil, pășuni, fânețe, vii și livezi), suprafața fondului forestier, suprafața ocupată de construcții și amenajări de infrastructură (căi de comunicație, echipare energetică, lucrări de gospodărire a apelor), bălți și suprafața aferentă intravilanului (construcții și amenajări), a căror carte funciară sau alte evidente funciare au aparținut localității respective la data intrării în vigoare a Legii nr. 2/1968 privind organizarea administrativă a teritoriului României;

Teritoriul unității administrativ-teritoriale – suprafața delimitată de lege, reprezentând suprafața totală a teritoriilor localităților componente;

Limitele unității administrativ-teritoriale – linii reale sau imaginare, stabilite prin lege, prin care se delimitează teritoriul unei unități administrative de teritoriul altor unități administrative;

Teritoriu intravilan – totalitatea suprafețelor construite și amenajate ale localităților ce compun unitatea administrativ-teritorială de bază, delimitate prin planul urbanistic general aprobat și în cadrul cărora se poate autoriza execuția de construcții și amenajări. De regulă intravilanul se compune din mai multe trupuri (sate sau localități suburbane componente);

Teritoriu extravilan – suprafața cuprinsă între limita administrativ-teritorială a unității de bază (municipiu, oraș, comună) și limita teritoriului intravilan;

Rangul II – municipii;

Localitate rurală (sat) – localitate în care:

a. Majoritatea forței de muncă se află concentrată în agricultură, silvicultură, pescuit, oferind un mod specific și viabil de viață locuitorilor săi, și care prin politicile de modernizare își va păstra și în perspectivă specificul rural;

b. Majoritatea forței de muncă se află în alte domenii decât cele agricole, silvice, piscicole, dar care oferă în prezent o dotare insuficientă necesară în vederea declarării ei ca oraș și cre, prin politicile de echipare și de modernizare, va putea evolua spre localitățile de tip urban;

Comună – unitate administrativ-teritorială de bază care cuprinde populația rurală reunită prin comunitatea de interese și tradiții, alcătuită din unul sau mai multe sate, în funcție de condițiile economice, social-culturale, geografice și demografice. Satele în care își au sediul autoritățile publice ale comunei sunt sate reședință.

I. Domeniul public al statului este alcătuit din următoarele bunuri:

- bogățiile de orice natură ale subsolului, în stare de zăcământ;
- spațiul aerian;
- apele de suprafață, cu albiile lor minore, malurile și cuvele lacurilor, apele subterane, apele maritime interioare, faleza și plaja mării, cu bogățiile lor naturale și cu potențialul energetic valorificabil, marea teritorială și fundul apelor maritime, căile navigabile interioare;
- pădurile și terenurile destinate împăduririi, cele care servesc nevoilor de cultură, de producție ori de administrație silvică, iazurile, albiile pâraielor, precum și terenurile neproductive incluse în amenajamentele silvice, care fac parte din fondul forestier național și nu sunt proprietate privată;
- terenurile care au aparținut domeniului public al statului înainte de 6 martie 1945; terenurile obținute prin lucrări de îndiguiri, de desecări și de combatere a eroziunii solului; terenurile institutelor și stațiilor de cercetări științifice și ale unităților de învățământ agricol și silvic, destinate cercetării și producerii de semințe și de material săditor din categoriile biologice și de animale de rasă;
- parcurile naționale;
- rezervațiile naturale și monumentele naturii;
- patrimoniul natural al Rezervației Biosferei Delta Dunării;

- resursele naturale ale zonei economice și ale platoului continental, împreună cu platoul continental;
- infrastructura căilor ferate, inclusiv tunelele și lucrările de artă;
- tunelele și casetele de metrou, precum și instalațiile aferente acestuia;
- drumurile naționale - autostrăzi, drumuri expres, drumuri naționale europene, principale, secundare;
- canalele navigabile, cuvetele canalului, construcțiile hidrotehnice aferente canalului, ecluzele, apărările și consolidările de maluri și de taluzuri, zonele de siguranță de pe malurile canalului, drumurile de acces și teritoriile pe care sunt realizate acestea;
- rețelele de transport al energiei electrice;
- spectre de frecvență și rețelele de transport și de distribuție de telecomunicații;
- canalele magistrale și rețelele de distribuție pentru irigații, cu prizele aferente;
- conductele de transport al țițeiului, al produselor petroliere și al gazelor naturale;
- lacurile de acumulare și barajele acestora, în cazul în care activitatea de producere a energiei electrice este racordată la sistemul energetic național, sau cele cu tranșe pentru atenuarea undelor de viitură;
- digurile de apărare împotriva inundațiilor;
- lucrările de regularizare a cursurilor de ape;
- cantoanele hidrotehnice, stațiile hidrologice, meteorologice și de calitate a apelor;
- porturile maritime și fluviale, civile și militare - terenurile pe care sunt situate acestea, diguri, cheiuri, pereuri și alte construcții hidrotehnice pentru acostarea navelor și pentru alte activități din navigația civilă, bazine, acvatorii și șenale de acces, drumuri tehnologice în porturi, monumente istorice aflate în porturi, cheiuri și pereuri situate pe malul căilor navigabile, în afara incintelor portuare destinate activităților de navigație;
- terenurile destinate exclusiv instrucției militare;
- pichetele de grăniceri și fortificațiile de apărare a țării;
- piste de decolare, aterizare, căile de rulare și platformele pentru îmbarcare-debarcare situate pe acestea și terenurile pe care sunt amplasate;
- statuile și monumentele declarate de interes public național;
- ansamblurile și siturile istorice și arheologice;
- muzeele, colecțiile de artă declarate de interes public național;
- terenurile și clădirile în care își desfășoară activitatea: Parlamentul, Președinția, Guvernul, ministerele și celelalte organe de specialitate ale administrației publice centrale și instituțiile publice subordonate acestora; instanțele judecătorești și parchetele de pe lângă acestea; unități ale Ministerului Apărării Naționale și ale Ministerului de Interne, ale serviciilor publice de informații, precum și cele ale Direcției generale a penitenciarelor; serviciile publice descentralizate ale ministerelor și ale celorlalte organe de specialitate ale administrației publice centrale, precum și prefecturile, cu excepția celor dobândite din venituri proprii extrabugetare, care constituie proprietatea privată a acestora.

II. Domeniul public județean este alcătuit din următoarele bunuri:

- drumurile județene;
- terenurile și clădirile în care își desfășoară activitatea consiliul județean și aparatul propriu al acestuia, precum și instituțiile publice de interes județean, cum sunt: biblioteci, muzee, spitale județene și alte asemenea bunuri, dacă nu au fost declarate de uz sau interes public național sau local;
- rețelele de alimentare cu apă realizate în sistem zonal sau microzonal, precum și stațiile de tratare cu instalațiile, construcțiile și terenurile aferente acestora.

III. Domeniul public local al comunelor, orașelor și municipiilor este alcătuit din următoarele bunuri:

- drumurile comunale, vicinale și străzile;
- piețele publice, comerciale, târgurile, oboarele și parcurile publice, precum și zonele de agrement;
- lacurile și plajele care nu sunt declarate de interes public național sau județean;
- rețelele de alimentare cu apă, canalizare, termoficare, gaze, stațiile de tratare și epurare a apelor uzate, cu instalațiile, construcțiile și terenurile aferente;
- terenurile și clădirile în care își desfășoară activitatea consiliul local și primăria, precum și instituțiile publice de interes local, cum sunt: teatrele, bibliotecile, muzeele, spitalele, policlinicile și altele asemenea;
- locuințele sociale;
- statuile și monumentele, dacă nu au fost declarate de interes public național;
- bogățiile de orice natură ale subsolului, în stare de zăcământ, dacă nu au fost declarate de interes public național;
- terenurile cu destinație forestieră, dacă nu fac parte din domeniul privat al statului și dacă nu sunt proprietatea persoanelor fizice ori a persoanelor juridice de drept privat;
- cimitirele orășenești și comunale.

1.4 Cadru legislativ

În conformitate cu Legea nr. 213 din 17.11.1998 privind proprietatea publică și regimul juridic al acesteia:

I . Dispoziții generale

Art. 1. - Dreptul de proprietate publică aparține statului sau unităților administrativ-teritoriale, asupra bunurilor care, potrivit legii sau prin natura lor, sunt de uz sau de interes public.

Art. 3. - (1) **Domeniul public** este alcătuit din bunurile prevăzute la art. 135 alin. (4) din Constituție, din cele stabilite în anexa care face parte integrantă din prezenta lege și din orice alte bunuri care, potrivit legii sau prin natura lor, sunt de uz sau de interes public și sunt dobândite de stat sau de unitățile administrativ-teritoriale prin modurile prevăzute de lege.

(2) **Domeniul public al statului** este alcătuit din bunurile prevăzute la art. 135 alin. (4) din Constituție, din cele prevăzute la pct. I din anexă, precum și din alte bunuri de uz sau de interes public național, declarate ca atare prin lege.

(3) **Domeniul public al județelor** este alcătuit din bunurile prevăzute la pct. II din anexă și din alte bunuri de uz sau de interes public județean, declarate ca atare prin hotărâre a consiliului județean, dacă nu sunt declarate prin lege bunuri de uz sau de interes public național.

(4) **Domeniul public al comunelor, al orașelor și al municipiilor** este alcătuit din bunurile prevăzute la pct. III din anexă și din alte bunuri de uz sau de interes public local, declarate ca atare prin hotărâre a consiliului local, dacă nu sunt declarate prin lege bunuri de uz sau de interes public național ori județean.

Art. 4. - **Domeniul privat al statului sau al unităților administrativ-teritoriale** este alcătuit din bunuri aflate în proprietatea lor și care nu fac parte din domeniul public. Asupra acestor bunuri statul sau unitățile administrativ-teritoriale au drept de proprietate privată.

Art. 5. - (1) Regimul juridic al dreptului de proprietate publică este reglementat de prezenta lege, dacă prin legi organice speciale nu se dispune altfel.

(2) Dreptul de proprietate privată al statului sau al unităților administrativ-teritoriale asupra bunurilor din domeniul privat este supus regimului juridic de drept comun, dacă legea nu dispune altfel.

Art. 6. - (1) Fac parte din domeniul public sau privat al statului sau al unităților administrativ-teritoriale și bunurile dobândite de stat în perioada 6 martie 1945 - 22 decembrie 1989, dacă au intrat în proprietatea statului în temeiul unui titlu valabil, cu respectarea Constituției, a tratatelor internaționale la care România era parte și a legilor în vigoare la data preluării lor de către stat.

II. Regimul juridic al proprietății publice

Art. 7. - Dreptul de proprietate publică se dobândește:

- a) pe cale naturală;
- b) prin achiziții publice efectuate în condițiile legii;
- c) prin expropriere pentru cauză de utilitate publică;
- d) prin acte de donație sau legate acceptate de Guvern, de consiliul județean sau de consiliul local, după caz, dacă bunul în cauză intră în domeniul public;
- e) prin trecerea unor bunuri din domeniul privat al statului sau al unităților administrativ-teritoriale în domeniul public al acestora, pentru cauză de utilitate publică;
- f) prin alte moduri prevăzute de lege.

Art. 11. - (1) Bunurile din domeniul public sunt inalienabile, insesizabile și imprescriptibile, după cum urmează:

- a) nu pot fi înstrăinate; ele pot fi date numai în administrare, concesionate sau închiriate, în condițiile legii;

- b) nu pot fi supuse executării silite și asupra lor nu se pot constitui garanții reale;
- c) nu pot fi dobândite de către alte persoane prin uzucapiune sau prin efectul posesiei de bună-credință asupra bunurilor mobile.

Art. 12. - (1) Bunurile din domeniul public pot fi date, după caz, în administrarea regiilor autonome, a prefecturilor, a autorităților administrației publice centrale și locale, a altor instituții publice de interes național, județean sau local.

Art. 15. - Concesionarea sau închirierea bunurilor proprietate publică se face prin licitație publică, în condițiile legii.

Conform legislației în vigoare se definesc următoarele:

1. Patriarhia, mitropolia, arhiepiscopia, episcopia, vicariatul, protopopiatul (protoieria), mănăstirea și parohia sunt persoane juridice de drept privat și utilitate publică, cu drepturile și obligațiile prevazute de prezentul statut.

Culte recunoscute sunt persoane juridice de utilitate publică. Ele se organizează și funcționează în baza prevederilor constituționale și ale prezentei legi, în mod autonom, potrivit propriilor statute sau coduri canonice.

De asemenea, sunt persoane juridice și părțile componente ale cultelor, așa cum sunt menționate în statutele sau codurile canonice proprii, dacă îndeplinesc cerințele prevăzute în acestea.

După forma de proprietate, fondul forestier național poate fi:

- a) fond forestier proprietate publică a statului;
- b) fond forestier proprietate publică a unităților administrativ-teritoriale;
- c) fond forestier proprietate privată a persoanelor fizice și juridice;
- d) fond forestier proprietate privată a unităților administrativ-teritoriale.

Fondul forestier proprietate privată a unităților administrativ-teritoriale cuprinde pășunile împădurite, incluse în domeniul privat al unităților administrativ-teritoriale, care se includ în fondul forestier național.

Este interzisă trecerea terenurilor forestiere din domeniul public al unităților administrativ-teritoriale în domeniul privat al acestora prin Hotărâre a Consiliului Local sau a Consiliului Județean.

Este interzisă includerea pădurilor în intravilan.

În conformitate cu prevederile Legii nr. 123/2012 a energiei electrice și gazelor naturale, Titlul II Gazele naturale, Sistemul național de transport este proprietatea publică a statului, lucrările de dezvoltare, reabilitare, modernizare, exploatare și întreținere a obiectivelor/sistemelor de transport al gazelor naturale fiind lucrări de utilitate publică (art.125);

În conformitate cu Legea nr. 123/2012, rețeaua electrică de transport este proprietatea publică a statului, terenurile pe care se situează aceste rețele electrice de transport, existente la intrarea în vigoare a acestei legi, sunt și rămân în proprietatea publică a statului pe durata de existență a rețelei, iar asupra terenurilor aflate în proprietatea terților, cuprinse în zonele de protecție și siguranță, se stabilește drept de servitute legală;

În sensul Legii nr. 255/2010 privind exproprierea pentru cauză de utilitate publică, necesară realizării unor obiective de interes național, județean și local, sunt de utilitate publică, printre altele, și următoarele lucrări:

- lucrările de construcție, reabilitare și modernizare de drumuri de interes național, județean și local, precum și toate lucrările de construcție, reabilitare și extindere a infrastructurii feroviare publice (...);
- lucrările din domeniul gospodăririi apelor, respectiv construcțiile hidrotehnice și lucrările anexe, acumulările de apă permanente și nepermanente, cantoanele de exploatare, digurile de apărare împotriva inundațiilor, construcțiile și instalațiile hidrometrice, instalațiile de determinare automată a calității apei, lucrările de amenajare, regularizare sau consolidare a albiilor, canalele și derivațiile hidrotehnice, stațiile de pompare, precum și alte construcții hidrotehnice realizate pe ape, lucrări de renaturare, reabilitare zone umede și asigurarea conectivității laterale;
- lucrările de interes național de dezvoltare a producerii, transportului și distribuției de energie electrică și gaze naturale, precum și a extracției de gaze naturale;
- lucrările de realizare a Sistemului național al perdelelor forestiere de protecție, precum și lucrările de împădurire a terenurilor degradate.

Expropriator este statul român pentru obiectivele de interes național, județele pentru obiectivele de interes județean, iar comunele pentru obiectivele de interes local. În aplicarea prevederilor prezentei legi, expropriatorul este reprezentat de:

a) **Ministerul Transporturilor și Infrastructurii**, prin: Compania Națională de Autostrăzi și Drumuri Naționale din România - S.A., pentru toate lucrările de construcție de drumuri de interes național, Compania Națională de Căi Ferate "C.F.R." - S.A., pentru lucrările de construcție, reabilitare și extindere a infrastructurii feroviare publice;

b) **Ministerul Mediului și Pădurilor**, prin Administrația Națională "Apele Române", pentru lucrările din domeniul gospodăririi apelor, și prin Regia Națională a Pădurilor - Romsilva, pentru lucrările de realizare a Sistemului național al perdelelor forestiere de protecție, precum și pentru toate lucrările de împădurire a terenurilor degradate;

c) **Ministerul Dezvoltării Regionale și Turismului**, pentru toate lucrările de construcție, reabilitare, modernizare și dezvoltare a stațiilor turistice de interes național;

d) **Ministerul Economiei, Comerțului și Mediului de Afaceri**, prin: Compania Națională de Transport al Energiei Electrice "Transelectrica" - S.A. București și Societatea Comercială de

Distribuție și Furnizare a Energiei Electrice "Electrica" - S.A. București, pentru lucrări de interes național de dezvoltare a transportului și distribuției de energie electrică, Societatea Națională de Transport Gaze Naturale "Transgaz" - S.A. Mediaș, pentru lucrările de interes național de dezvoltare și distribuție a gazelor naturale, Societatea Comercială de Producere a Energiei Electrice "Hidroelectrica" - S.A. București, Societatea Comercială de Producere a Energiei Electrice și Termice "Termoelectrica" - S.A. București, Societatea Națională "Nuclearelectrica" - S.A., pentru lucrările de producere a energiei electrice, Societatea Națională de Gaze Naturale "Romgaz"- S.A. Mediaș, pentru extracția gazelor naturale;

CAPITOLUL 2 EVOLUTIA TIPULUI DE PROPRIETATE FUNCIARA IN AREALUL STUDIAT

2.1 Evolutie

Evoluție în timp a teritoriului județului Argeș

Atestat prin dovezi arheologice încă din timpul paleoliticului inferior, județul Argeș își definește latura istorică în perioada formării statelor feudale, aici fiind întemeiate primele capitale ale Țării Românești, la Curtea de Argeș și Câmpulung.

Actualul județ Argeș cuprinde județul istoric Argeș - atestat documentar la 1423 și județul Mușcel - atestat documentar mai târziu, în 1536. De-a lungul secolelor, evoluția generală a zonei Argeș-Muscel a fost apropiată ca sens demografic, economic, social, cultural, religios. Cele două entități sunt definite medieval și redimensionate prin legislația din 1864, elaborată pe timpul lui Alexandru Ioan Cuza, având ținuturi, plase, comune urbane sau rurale, sate. S-au făcut numeroase reorganizări teritoriale de-a lungul timpului, însă Argeșul și Muscelul au rămas unite, situație care se menține inclusiv astăzi. După 1 ianuarie 2007, județul Argeș face parte, ca sens european, din regiunea Sud - Muntenia, având sediul la Călărași.

Atestarea documentară a localităților județului Argeș poate fi urmărită înapoi în timp până în secolul al XIV – lea. Prima localitate atestată documentar în spațiul județului Muscel este Câmpulung. Numele orașului, în versiunea latină Longo Campo, este dăltuit în piatră pe lespedea funerară de la 1300 a comitetului Laurencius, aflată și astăzi în biserica Bărăției câmpulungene. Următoarea localitate atestată documentar este Curtea de Argeș, cea dintâi reședință a primilor Basarabi. Dintre așezările rurale de pe teritoriul județului Argeș, cea mai veche atestare documentară o are satul Bădești (comuna Pietroșani), la 1351 – 1352. Într-un document emis la 20 mai 1388 de cancelaria lui Mircea cel Bătrân (1388 - 1418), apar pentru prima oară menționate trei localități argeșene – Pitești, Călinești și Cotmeana.

De-a lungul timpului, domniile Țării Românești au rezidat prin locuri diferite, însă la Curtea de Argeș a fost reședința celui care a făurit statul medieval Țara Românească. Cercetările arheologice efectuate la Curtea Domnească de la Argeș au reliefat faptul că aici a fost unicul scaun de domnie peste țară. Concomitent cu Argeșul, voievozii români și-au stabilit o nouă reședință la Câmpulung, unde, în 1352, a murit Basarab I, iar fiul său Nicolae Alexandru a fost înmormântat tot aici, în biserica curții domnești.

Municipiul Pitești, reședință a județului Argeș, este atestat documentar ca și așezare medievală prin actul emis la 20 mai 1388 de domnitorul Mircea cel Bătrân (1386-1418).

Piteștiul s-a format la confluența Râului Argeș cu Râul Doamnei și la răscrucea drumurilor care asigurau legătura între orașele rezidențiale ale Țării Românești, dar și cu Transilvania, prin Brașov și Sibiu, precum și cu orașele din sudul și estul Dunării, prin care se făcea legătura cu Peninsula Balcanică. După anul 1965, Piteștiul a cunoscut o dezvoltare susținută în toate domeniile de activitate, care a determinat o profundă resistemizare și înflorire a orașului. Relevante în acest sens sunt:

- în 1967 este pusă în funcțiune Întreprinderea de Motoare Electrice;
- în 1968 este inaugurată Uzina de Autoturisme Pitești, iar în 1969 Fabrica de Piese Auto și Produse Metalice;
- în 1969 este pus în funcțiune Combinatul Petrochimic și Rafinăria de Petrol;
- în 1970 este inaugurat Combinatul de Articole tehnice din Cauciuc;
- în 1976 este înființat Institutul de Reactori Nucleari Energetici cu cele două componente, respectiv Fabrica de Combustibili Nucleari și Institutul de Cercetări Nucleare.

Municipiul Curtea de Argeș, situat în partea de nord a județului, în bazinul superior al râului Argeș, în depresiunea subcarpaților Argeșului, la o altitudine cuprinsă între 400 și 550 m deasupra nivelului mării, cu o suprafață de 75 km², este atestat documentar ca cetate medievală la 1336; a fost reședință de scaun a voievodului Seneslau (1297), devenind capitală a Țării Românești, alternativ cu cea de la Câmpulung Muscel, în perioada de la formarea Țării Românești și până la mutarea definitivă a scaunului domnesc la Târgoviște, în anul 1431. În prezent, în municipiul Curtea de Argeș funcționează 881 agenți economici, din care: 446 în domeniul serviciilor, 218 în industrie, 89 în turism, 61 în construcții și 49 în agricultură.

Municipiul Câmpulung Muscel, situat la poalele munților Iezer-Păpușa, în „depresiunea Câmpulungului”, de o parte și de alta a Râului Târgului, la o altitudine cuprinsă între 550 și 650 m deasupra nivelului mării, așezarea este atestată documentar ca oraș medieval începând din prima jumătate a secolului al XIV-lea, când devine și scaun domnesc, alternativ cu cel de la Curtea de Argeș. Transformările de după 1990, caracterizate printr-o scădere accentuată a activităților industriale, au impactat negativ economia municipiului Câmpulung Muscel. În prezent, dintre agenții economici existenți se remarcă: SC Automotive Complete System, profilat pe fabricarea echipamentelor electronice și electrotehnice, cu un număr de 491 salariați la finele anului 2013; SC Montana MG, profilat pe fabricarea matrițelor și uneltelor, cu un număr de 251 salariați; SC Setro Metal Group SA, profilat pe fabricarea de construcții metalice și subansamble, cu un număr de 229 salariați; SC Holcim SA, cu sediul în comuna suburbană Valea Mare-Pravăț, fostul combinat de ciment și lianți, cu un număr de 318 salariați la finele anului 2013.

Orașul Mioveni, înființat la 19 aprilie 1989 sub denumirea de Colibași, fostă comună suburbană a municipiului Pitești, situat în centrul Județului Argeș, la 15 km de municipiul Pitești, orașul s-a format și dezvoltat ca urmare a construirii și punerii în funcțiune în anul 1968 a platformei industriale a Uzinei de Autoturisme Pitești. În prezent, orașul Mioveni deține o economie puternică, care se bazează însă într-o măsură covârșitoare pe activitățile desfășurate pe platforma industrială Dacia-Renault și pe agenții economici care lucrează

pentru Grupul Dacia–Renault, precum și pe activitatea Fabricii de Combustibili Nucleari, unitate tehnologică de vârf a energiei românești.

Orașul Topoloveni, situat în sud-estul județului Argeș, pe ambele maluri ale pârâului Cîrcinov, a fost înființat în anul 1968, pe structura fostei comune Topoloveni, cu o suprafață de 3.384 ha, și o populație de 10.219 locuitori. Sub aspect economic, orașul Topoloveni se remarcă printr-un bun potențial agricol, fiind bine dezvoltate viticultura, pomicultura, legumicultura și creșterea animalelor; localitatea este una cunoscută prin producția și exportul conservelor de legume și fructe - mașiunul de Topoloveni, dar și prin prezența unor ramuri ale industriei constructoare de mașini, industriei alimentare și industriei ușoare.



Figura 1-Harta județului Argeș interbelic



Figură 2- Harta județului în 1938

Evoluție în timp a unității teritorial-administrativă a Municipiului Curtea de Argeș

Descoperirile arheologice atestă că, încă din prima epocă a fierului, pe aceste meleaguri trăia o populație dacă, condusă de Dromichaetes (secolele IV - III î.Hr.). De asemenea, conform unor săpături arheologice efectuate de Nicolae Constantinescu, pe la 1200 aici exista o mică reședință voievodală și o bisericuță.

Unii specialiști afirmă că tot aici și-ar fi avut curtea Seneslau, conducătorul unei formațiuni statale după cum apare pe diploma cavalerilor ioaniți. Legenda spune că Negru Vodă, coborând din Făgăraș, ar fi întemeiat orașul pe la 1290; alții îl considerau pe Litovoi drept Negru Vodă. Aici s-a aflat curtea lui Basarab I care, până la atacul maghiar din 1330, care a dus la probabila distrugere a orașului, s-a mutat temporar la Câmpulung-Muscel.

Numele inițial al orașului era Argeș. Numele actual al orașului începe să fie folosit din secolul al XVI-lea, prima mențiune cu denumirea actuală datând din 1510 de la domnitorul Vlad cel Tânăr. Până după moartea lui Neagoe Basarab, cel ce ridică aici cunoscuta mănăstire, în Argeș și-a aflat reședința Mitropolia Ungrovlahiei, întemeiată aici de Nicolae Alexandru, în 1359, primul mitropolit fiind Iachint de Vicina, iar ultimul Macarie al II-lea (1512-1521). Tot în timpul domniei lui Nicolae Alexandru a fost terminată Biserica Domnească, prima necropolă a domnilor români dintre Carpați și Dunăre, dar și Biserica Sânt Nicolae, numită de localnici Sf. Nicolae cel Mic, despre care se spune că a fost ctitorită de Doamna Clara, mama voievodului. La Curtea de Argeș este înființată și prima monetărie a țării de către Vladislav I (Vlaicu) (1364 - 1377), domnitor care a sprijinit intensificarea legăturilor comerciale dintre Muntenia și orașele din Transilvania și a „lăsat” cel mai vechi document intern, scris la Argeș pe data de 25 noiembrie 1369. Tot în această perioadă este înființată și prima școală locală, unde învățau fiii orașenilor.

După ce a fost unul dintre cele mai importante orașe valahe în timpul secolelor XIV și XV, orașul începe să decadă din punct de vedere economic la începutul secolului al XVI-lea după mutarea capitalei Țării Românești la Târgoviște. Sediul episcopal ortodox a fost de asemenea transferat la Târgoviște în 1517, iar cel catolic a fost desființat definitiv în 1519. Comerțul cu Sibiul și Brașovul suferă o scădere rapidă iar o parte din populația orașului pleacă către regiuni urbane mai dinamice.

Curtea de Argeș a căpătat statutul de „oraș regal” în 1886, atunci când Regele Carol I desemnează Catedrala Mânăstirii Curtea de Argeș ca necropolă regală. Carol I construiește de asemenea calea ferată care leagă Curtea de Argeș de Pitești și București, gara orașului fiind construită după un proiect al renumitului arhitect Elie Radu.

La sfârșitul secolului al XIX-lea, orașul era reședința plășii Argeș din județul Argeș și avea o populație de 4000 de locuitori ce trăiau în 715 case. În oraș funcționau Episcopia Argeșului, un seminar teologic cu 251 de elevi pe lângă aceasta, o școală primară de băieți cu 168 de elevi, una de fete cu 40 de eleve, un birou de poștă și telegraf, și șapte biserici. Târguri mari se țineau în oraș de Sfântul Pantelimon (27 iulie) și de Adormirea Maicii Domnului (15 august).

La începutul secolului XX, frații Mihail și Florian Ștefănescu-Goangă au contribuit decisiv la modernizarea orașului. În timpul mandatelor sale de primar, Mihail Ștefănescu-Goangă pavează cu piatră cubică principalele artere de circulație și construiește două școli, poșta și piața centrală a orașului. Ca rector al Universității Babeș-Bolyai, Florian Ștefănescu-Goangă inițiază construcția unui centru universitar de vară la Curtea de Argeș, care va deveni mai târziu Colegiul Național Vlaicu-Vodă. Vizitele frecvente la Curtea de Argeș ale familiei regale sau ale unor personalități ca Nicolae Iorga sau Armand Călinescu contribuie la prestigiul orașului în timpul perioadei interbelice.

Anuarul Socec din 1925 consemnează orașul în același județ, având o populație de 7420 de locuitori. În 1950, orașul a devenit reședința raionului Curtea de Argeș din regiunea Argeș. În 1968, orașul a revenit la județul Argeș, reînființat. Orașul a fost declarat municipiu în 1995.

Municipiul Curtea de Argeș este situat în partea de nord a județului Argeș, la o distanță de 38 km de municipiul reședință de județ Pitești, la 36 km de municipiul Râmnicu Vâlcea, reședința județului Vâlcea și la 45 km de municipiul Câmpulung. Curtea de Argeș – este un toponim topografic compus pe baza apelativului curte (cu sens de „resedința domnească”) și a determinativului Arges (la origine, hidronim). Menționat de Herodot sub forma “Ordessos”, pe care istoricul Vasile Parvan o considera o alterare a lui Argessos, toponimul are, în componenta sa fonetică, radacina indo-europeană arg (cu sens de “stralucitor”, alb). Cercetătorul I. Ionescu crede că cel de-al doilea termen constitutiv de origine indo - europeană are accepția de: curge repede, “impetuos”. Cu o suprafață de 6.952 ha, Curtea de Argeș este al treilea oraș ca mărime al județului Argeș după Pitești și Câmpulung.

Localitatea Curtea de Argeș este cunoscută din cele mai vechi timpuri, prima atestare documentară fiind făcută printr-o „diplomămaghiară” dată de regele Robert Carol d'Anjou vicecancelarului Thatamer din 17 noiembrie 1336, în care se menționează existența „cetății

Argeşului” – castru Argyas încă din 1330. După 1369, oraşul este localitatea de odihnă a domnitorilor, precum şi un important centru de cult. În 1369 pe data de 25 noiembrie se emite primul document de cancelarie dat în Argeş, menţionând atât pe „sasii ospitalieri” cât şi atestarea ca reşedinţă domnească a lui Vlaicu Vladislav I. Numele Scaunului de Resedinţă de la Argeş este atestat de un document datat 16.09.1372, care avea menţiunea ”Argias in nostra residentia”. Ca resedinţă domnească localitatea apare şi într-un alt document emis de domnitorul Neagoe Basarab, datat 30.10.1517, care spune ca a fost dat ”în scaunul vechilor domni în Curtea de Argeş”. În anii 1773-1774, oraşul avea circa 600 de locuitori şi 117 case, iar în anul 1820 aproximativ 1000 de locuitori şi 200 de case. În 1838 se înregistrau 417 familii cu 1430 de suflete, care locuiau în patru mahalale: Târgului, Poştii, Olari şi Bătuşari. Includerea în perimetrul oraşului a satelor Buşaga, Groapele, Valea Sasului şi Plopiş a determinat o creştere la 575 familii, 4.000 de locuitori şi 715 case la recensământul din anul 1894. Oraşul a cunoscut şi o reorganizare pe sectoare sau circumscripţii: Râului (centru), Valea Doamnei (nord) şi Radu Negru (sud). În 1935, cei 7.500 de locuitori erau grupaţi în ansamblurile rezidenţiale Negru Vodă (152 de case), Cuza Vodă (119 case), Bd. Regele Carol (64 case), Lascăr Catargiu (54 case), Piteşti (125 case), Rm. Vâlcea (135 case), Poştei (52 case) şi Buşaga (50 de case). Astăzi, municipiul este organizat în zece cartiere: Noaptes, Capu Dealului, Poştei, Marina, Zona Nord (Ivancea), Progresului, Posada, Centru, Confecţii şi Valea Sasului.

Dupa 1990 economia municipiului Curtea de Argeş s-a dezvoltat în principal în domeniile traditionale, prelucrarea lemnului, exploatarele agricole şi ceramica, dar şi de industria energetică şi electrotehnică, confecţii şi turism.

Ramurile traditionale au cunoscut un oarecare declin, în sensul că prelucrarea lemnului este orientată în special pe mobilă de serie, fără o amprenţă locală. Pe de altă parte, detinătorii exploatareilor nu sunt stimulaţi prin măsuri specifice să înnoiască fondul forestier sau să practice un marketing al produselor silvice. Zonele exploatate sunt, de multe ori, lăsate în paragină după efectuarea tăierilor, fără măsuri de împădurire sau de îngrijire ulterioară.

Zona de deal şi precipitaţiile bogate au favorizat în special creşterea animalelor şi cultivarea pomilor fructiferi. Din păcate, nu există decât un procesator de lapte şi un procesator de carne, în condiţiile în care datele statistice arată că în zonă sunt peste 500 de capre, brânza şi produsele din lapte de capră fiind foarte căutate în străinătate şi, de curând, şi în tară.

Pomicultura este în declin, o mare parte din livezi fiind lăsate în paragină.

Turismul nu beneficiază de o planificare unitară, integrată. Astfel, programele de vizitare ale obiectivelor turistice, culturale şi istorice nu sunt corelate cu programele de transport în comun între localităţi. Nu există suficientă promovare decât la nivel judeţean; la nivel naţional şi internaţional nu se cunosc decât foarte puţin atracţiile locale. Lipsesc pachetele turistice, serviciile conexe (cazare, alimentare, agrement) de calitate, centre de informare, promovare şi rezervări pe internet.

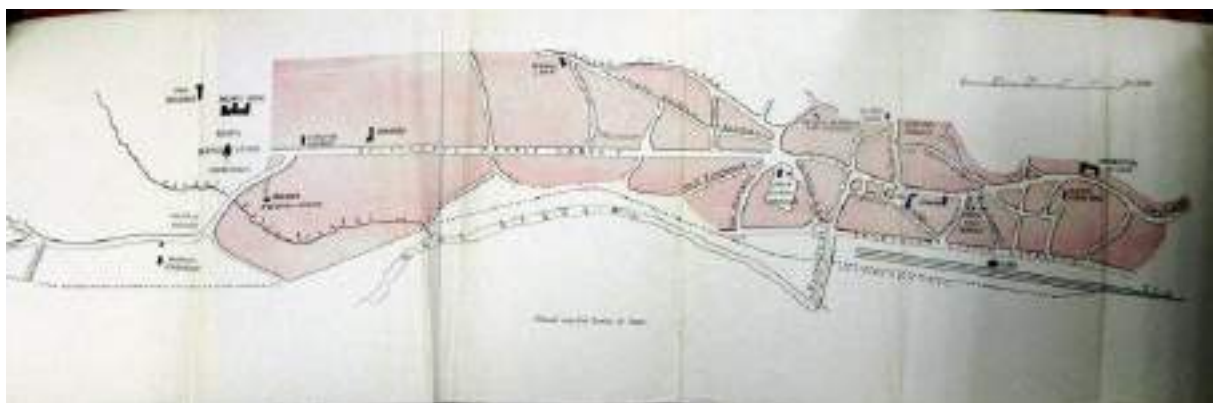


Figura 3- Harta istorica a Municipiului Curtea de Arges

2.2 Elemente ale cadrului natural

Relieful

Teritoriul administrativ al municipiului Curtea de Argeș se desfășoară în depresiunea intracolinară cu același nume, între dealurile Subcarpaților Argeșului (Muscelele Argeșului) și la contactul cu Piemontul Getic, pe valea râului Argeș. Ea face parte din “Depresiunea celor 7 muscele” alături de depresiunea Tigveni la vest și Depresiunea Mușătești la est.

Relieful Depresiunii Curtea de Argeș reprezintă o îmbinare complexă de forme variate ca genă și vârstă. Interfluviile, incluzând nivele de eroziune, terase, și lunci, pe care se dezvoltă o gamă largă de procese de modelare.

Sectorul subcarpatic cunoscut sub numele de „muscele” corespunde în cea mai mare parte unei structuri atipice, monoclinale, de sedimente paleogene, miocene și pliocene, depuse în marginea nordică a Depresiunii Getice, transgresiv față de cristalinelul getic al M.Făgăraș. Stiva de depozite monoclinale este dispusă în benzi paralele, din ce în ce mai noi spre sud și din ce în ce mai puternic redresate spre nord, la contactul cu munții.

Caracteristicile structurale și litofaciale atipice subcarpatice se regăsesc și la nivelul resurselor minerale, între care lipsesc petrolul și gazele naturale. În schimb în sedimentele pontiene și daciene din molasa recentă există acumulări de cărbune inferior dar în straturi subțiri și frecvent foarte umede.

Depresiunea are o motivație genetică dublă, structurală (subsecventă) și litologică (selectivă): afluenții (subsecvenți) ai rețelei principale de râuri (consecventă) au sculptat în sedimente mai slabe, marno-argiloase, greso-nisipoase etc. sectoare de vale mai largi (de regulă la confluente) și asimetrice, cu versanții sudici scurți și puternic înclinați (cuestiformi) iar cei nordici prelungi și mai domoli. În depresiune interfluviile și înșeuările sunt mai înalte, ele fiind numai niște lărgiri ale văilor principale în sedimentarul pliocen friabil.

Modelarea fluvială, stimulată atât de nivelul de bază mai coborât, pe care îl reprezintă Argeșul, cât și de subsidențele locale, combinată cu procesele de pe versanții despăduriți a

generat un relief extrem de complex, fragmentat „în culise”, cu acumulări bogate, forme de eroziune selectivă.



Figură 4-Harta Reliefului Judetul Arges

Rețeaua hidrografică

Reteaua hidrografica de pe teritoriul Municipiului Curtea de Argesa apartine sistemului hidrografic Arges-Vedea prin raul Arges si este alcatuita din:

- cursuri permanente de apa
- cursuri temporare de apa
- lacuri de acumulare si canale de derivatie

Analiza elementelor hidrografice in stransa dependenta cu ceilalti factori fizico-geografici prezinta o deosebita importanta atat din punct de vedere teoretic deoarece ajuta la descifrarea evolutiei regiunii, cat si din punct de vedere practic, prin masurile ce pot fi luate pentru amenajarea si valorificarea potentialului hidrografic in diferite domenii ale economiei.

Cursuri permanente si temporare de apa

Cursul principal, ce strabate teritoriul administrativ de la nord la sud si dreneaza zona este raul Arges.

Raul Arges este un important rau interior ce izvoraste din Muntii Fagaras (avand doua izvoare, paraurile Capra si Buda), curge in directie sudica intersectand o zona muntoasa, campii inalte si joase, si in final se varsa in fluviul Dunarea langa Oltenita, la sud de Bucuresti.

Raul Arges are lungimea de 340 km si suprafata totala a bazinului de receptie este de 12,550 km².

Pe teritoriul administrativ al municipiului Curtea de Arges, lungimea cursului acestuia este de 9,500 km si are un debit variabil toamna-primavara, debitul multianual fiind de 9,32 m³/s, coeficientul de variatie al scurgerii anuale este $C_v=0,27$ iar debitul minim cu asigurarea de 95% este de 6,3 mc/sec. Panta medie a raului este de 0,5% in zona. Scurgerea solida a aluviunilor in albie depinde de o serie de factori naturali si antropici (structura geologica si tipurile de sol din cadrul bazinului hidrografic, gradul de acoperire cu vegetatie, tipul de agricultura, scurgerea medie lichida, etc), aceasta fiind maxima in perioadele cu debite lichide mari ale anului si minima in intervalul cu debite lichide mici. Valorile medii ale debitului solid sunt de cca. 10,2 kg/s iar ale turbiditatii apei de cca. 300 - 450 g/m. Scurgerea medie de aluviuni in suspensie este de 0.7 -1.0 t/ha/an. Pe suprafata totala (intravilan si extravilan) se inregistreaza o densitate hidrografica de 0,42 km/km p.

Afluentii raului Arges

In teritoriu raul Arges primeste afluenti pe partea stanga si dreapta, o parte din agentii hidrografici sunt dezvoltati si activi cu un caracter permanent. Ploile mari si de durata si mai ales aversele scurte si puternice ofera bazinelor mari cantitati de apa ce depasesc cu mult capacitatea de albie. In aceste cazuri, pe lungimea lor se produc inundatii si mari depuneri aluviale. O parte din cursurile a afluentilor sunt amenajate si debitele sunt controlate mai ales in zona conflentei cu raul Arges.

Afluentii de stanga sunt:

- Paraul Valea Iasului-afluenti Valea lui Nic si Valea lui Alb
- Paraul Valea Bozii
- Paraul Valea Izvorului
- Paraul Valea Targului(Valea Doamnei)
- Paraul Valea Negrii
- Paraul Valea Lui Gan
- Paraul Valea Sasului

Afluentii de dreapta sunt:

- Paraul Valea Danului
- Paraul Valea Silistei
- Paraul Valea Oltenilor

- Paraul Valea Busegii cu afluentii sai
- Paraul Valea Calului
- Paraul Heriei -Paraul Dutului
- Paraul Valea Hodiei

In conditiile unor manifestari climatice specifice si a unor dereglari naturale: excesul de precipitatii in aria locala si in partile din amonte, zapezile abundente neciclate din timpul iernii, dezgheturile timpurii de aici, superficialitatea vegetatiei la sol, dezechilibre in exploatarea padurilor, pasunatul irational, saturarea atmosferei cu noxe, invazia fronturilor foehnale de advecție sunt cauze majore care pot produce inundatii. Aceste vai prezintă regim de scurgere torențial pronunțat, fiind alimentate exclusiv din precipitațiile care cad in bazinele lor hidrografice. Caracteristica hidrologica principala a acestora o constituie apele mari de viitura, care au loc cu o frecventa mare in sezonul de primăvara - inceputul verii si cu o frecventa minima toamna si iama.

Lacuri de acumulare

Bazinul hidrografic Arges este unul dintre cele mai bine echipate bazine hidrografice din țară având un mare număr de lacuri de acumulare cu folosințe complexe (producerea de energie, atenuarea viiturilor, alimentari cu apă), de derivații bazinale și interbazinale, de regularizări, de îndiguiri, de prize de apă și altele.

Intre anii 1969-1978 pe sectorul între Curtea de Argeș și Pitești lucrarile au fost concepute și amenajate astfel încât prioritatea în exploatare să fie asigurarea apei potabile și industriale a consumatorilor din zonă.

Pe teritoriul administrativ al municipiului Curtea de Arges si limitrof cu acesta, sunt doua acumulari pe raul Arges:

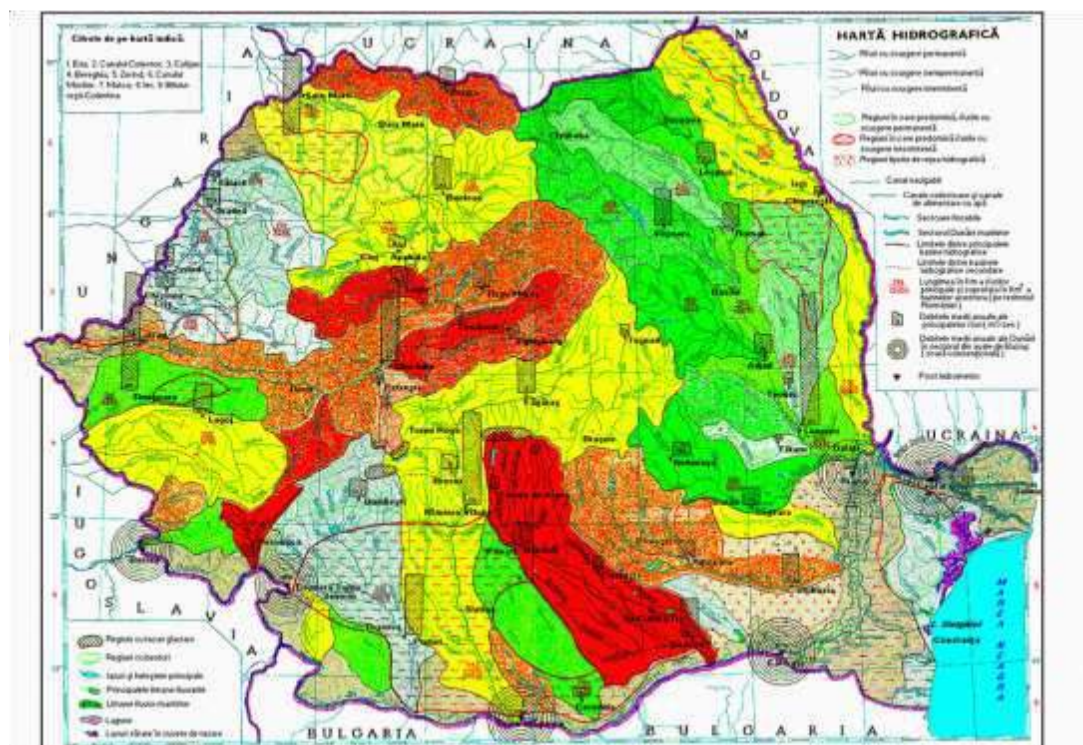
Lacul de acumulare Curtea de Arges este situat in zona centrala a teritoriului administrativ. Acest lac face parte din CHE Curtea de Arges, amenajare hidrotehnica avand urmatoarele caracteristici:

- tip centrală baraj cu lac de acumulare
- volumul lacului 150000 m³
- cota retenției normale 424 mdM
- căderea centralei 10,5 m
- debitul instalat 90 m³/s
- puterea instalată 7,7 MW
- tip hidroagregate- 2 turbine Kaplan și generatoare sincrone verticale
- anul PIF 1972

Suprafața inundată de lacul de acumulare este limitată de diguri longitudinale, care protejează orașul. Digurile au și funcțiunea de a proteja suprafețele din spatele lor împotriva inundațiilor. Lacul de acumulare este în prezent 75% colmatat. In zona sudica pe teritoriul administrativ al Municipiului Curtea de Arges se afla o parte din Lacul de acumulare Zigoneni.

Amenajările hidrotehnice de tip canale de derivație sunt:

- **CHE VALEA IAȘULUI**
- TIP centrală pe derivație canal
- cota retenției normale 444,5 mdM
- căderea centralei 20,5m
- debitul instalat 90 m³/s
- puterea instalată 15 MW
- tip hidroagregate 2 turbine Kaplan și generatoare sincrone verticale
- anul PIF 1969
- **CHE NOAPTEȘ**
- tip centrală pe derivație (canal)
- cota retenției normale 413,5 mdM
- căderea centralei 20,5m
- debitul instalat 90 m³/s
- puterea instalată 15,5 MW
- tip hidroagregate 2 turbine Kaplan și generatoare sincrone verticale
- anul PIF 1973



Figură 5-Hartă hidrografică a României

Fauna si flora

Fauna este destul de variata. Dintre pasari intalnim: graurul (*Sturnus vulgaris*), pitigoiul mare (*Parus major*), pitigoiul de livada (*Parus lugubris*), sturzul de iarna sau cocosarul (*Turdus pilaris*), prepelita; iarna coboara aici o serie de specii ca sorecarul comun (*Bretea bretea*), ciocanitoarea neagra (*Dryocopus martius*), fluierasul de munte, brumarita. In sezonul estival urca caneparul (*Cardullis canabina*). In acest fel se realizeaza un schimb permanent de indivizi intre formatiunile faunistice montane, subcarpatice si de campie. Accidental pot fi intalnite si alte specii ca: bufnita, corbul (*Corvus corax*).

Dintre mamifere: rasul (*Lynx lynx*), vulpea (*Vulpes vulpes*), caprioara (*Capreolus capreolus*), iepurele, jderul (*Martes martes*), veverita (*Sciurus vulgaris*). Fauna acvatica este formata din scobar, mreana (*Barbus barbus*), pastrav (*Salmo truttafario*), dintre pesti, la care se adauga racul (*Astacus fluviatilis*) etc. In sectorul Raului Arges suprapus teritoriului studiat, se interfereaza zona pastravului cu cea a scobarului.

Amenajarile de pe Raul Arges si poluarea au influentat puternic viata acvatica. Începând cu anii 1990, în zona lacurilor de acumulare din bazinul mijlociu al râului Argeş au fost identificate 187 de specii de păsări. Ele acopera 16 ordine, cel mai bine reprezentat fiind ordinul Passeriformes. - 80 de specii (42,78%) sunt acvatice sau dependente de zonele umede. - 92 de specii (49,19%) se găsesc în anexele Directivei Păsări dintre care de o mare importanță sunt 44. Ele fac parte din anexa I și constituie obiectul măsurilor speciale de conservare privind habitatul, în scopul asigurării supraviețuirii și a reproducerii lor în aria de distribuție.

Ca urmare a bogăției sale de specii, unele protejate iar altele prezente cu mari efective, situl „Lacurile de acumulare de pe Argeş”, din care fac parte lacurile cercetate a fost declarată ariete de protecție specială avifaunistică prin Hotărârea de Guvern 1284/2007 sub indicativul ROSPA0062 Lacurile de acumulare de pe Argeş. Limitele sunt reprezentate pe plansa cu riscuri naturale si antropice. Repartitia teritoriala in Județul Argeş este: Bascov (6%), Băiculești (2%), Bradu (2%), Budeasa Mare (3%), Călinești (1%), Căteasca (6%), Curtea de Argeş (2%), Merișani (9%), Pitești (3%), Ștefănești (2%), Topoloveni (<1%)

Geologie - Soluri

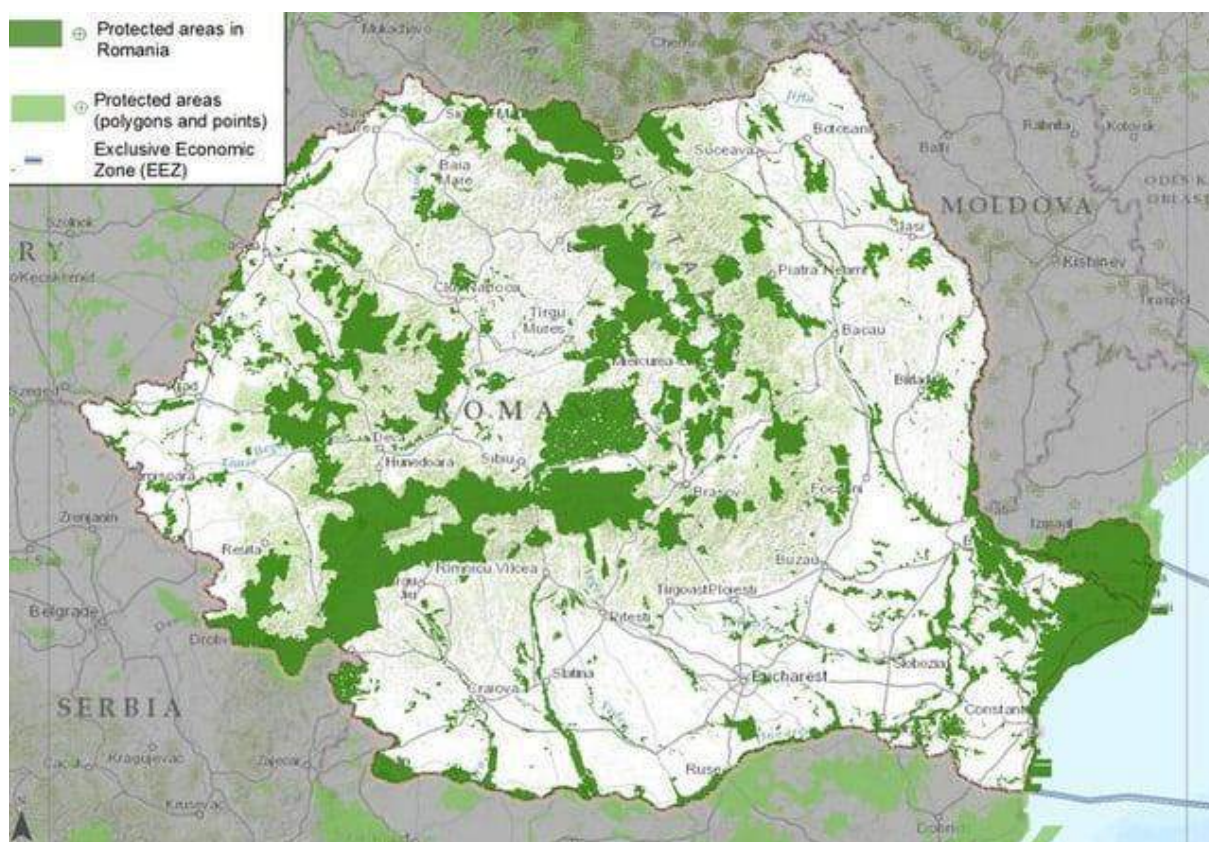
Invelisul de sol de pe teritoriul si din imprejurimi, este extrem de mozaicat, consecinta diversitatii factorilor geografici cu rol pedogeneti respectiv relieful variat sub raportul altitudinii, expozitiei si dinamicii, care atrage dupa sine manifestarea variata a celorlalti componente ai mediului. In zona inalta, s-a format solul brun roscat luvic si solul cenusiu. Solul brun roscat de padure se caracterizeaza prin acumularea unei cantitati mai mari de humus slab acid de tip mull cu formare de argila coloidala sub un climat de deal. Sub vegetatia de padure incheiata, pe platourile colinare, s-a format solul cenusiu de padure puternic podzolit. Cantitatea de humus este mai mica si creste cantitatea acizilor fulvici. Datorita precipitatiilor mai mari, levigarea carbonatilor a fost intensa iar debazificarea complexului absorbit prin patrunderea hidrogenului, sunt din ce in mai accentuate, de la solul brun roscat de padure slab podzolit in est, la cel podzolit puternic in NV localitatii.

În zona de terasă, pe un material neeterogen format din luturi mamoase și intercalatii de pietrisuri, se formează solul brun de pădure slab și mediu podzolit. Solurile aluviale, s-au format pe depozite aluviale și au o culoare închisă datorită acizilor humici. La baza pantelor, s-au format soluri aluvio-coluviiale din transportarea materialului gravitațional și cel depus de torenți. Pe terasă postpliocenă, datorită panzei freatice la mică adâncime și stratului iluvial impermeabil s-au format lacovisti humico-gleice.

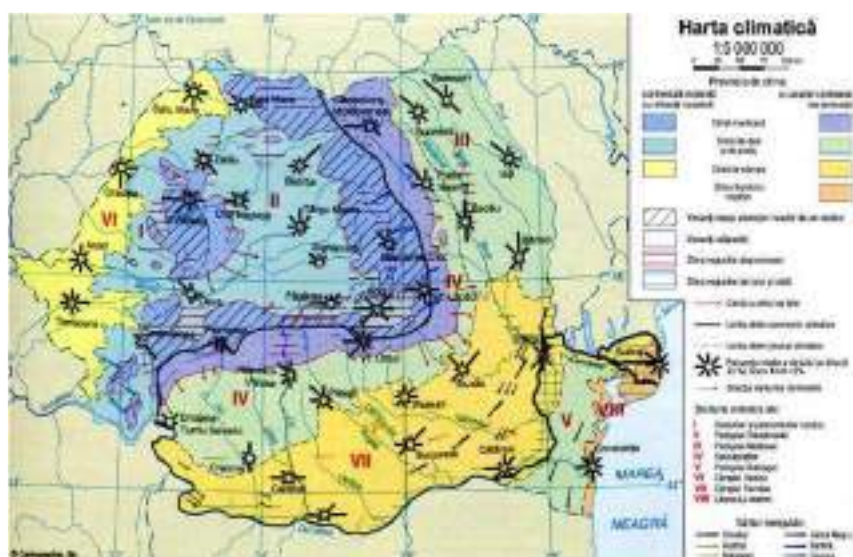
Pe versanții colinari s-a produs eroziunea în suprafață și datorită apei meteorice care a spălat orizontul fertilizant, a apărut la zi orizontul iluvial și cel de acumulare a carbonatilor și s-a format erodisolul. În clasificarea actuală a solurilor, solurile din zonă aparțin următoarelor clase:

- Molisoluri – rendzinele
- Argiuvisoluri – soluri brun roscate luvice – soluri cenușii
- Hidro – halomorfe – lacovistele
- Slab evoluat aluviale, erodisoluri

Solul reprezintă o importantă resursă a zonei. Clasa argiuvisoluri, caracteristică întinselor păduri de cvercinee, este favorabilă pomiculturii (pe pantă și terasă), viilor (pe pantele sudice), pajistilor (pe pantele nordice) cu aportul unor lucrări de îmbogățire a humusului și a culturilor agricole în zona luncii și terasei inferioare.



Figură 6-Harta ariilor naturale protejate



Figură 8-Hartă climatică a României

2.3 Relatii in teritoriu

Municipiul Curtea de Arges este situata in zona de nord-vest a judetului Arges la circa 40 km de municipiul Pitesti. Teritoriul comunei studiate are ca limite definite urmatoarele repere:

- **NORD** : U.A.T Comuna Valea Danului
- **NORD-EST** : U.A.T Comuna Valea Iasului
- **EST** : U.A.T Comuna Musatesti
- **VEST** : U.A.T Comuna Tigveni
- **SUD-EST** : U.A.T Comuna Malureni
- **SUD** : U.A.T. Comuna Baiculesti
- **SUD-VEST** : U.A.T. Comuna Ciofrangeni



Figură 9- Incadrare in teritoriu

Din punct de vedere administrativ, municipiul Curtea de Argeș este situat în partea de nord a județului Argeș, la o distanță de 38 km de municipiul reședință de județ Pitești, la 36 km de municipiul Râmnicu Vâlcea, reședința județului Vâlcea și la 45 km de municipiul Câmpulung.

Din punct de vedere geografic suprafața municipiului este definită de următoarele coordonate: la nord paralela 45°10' latitudine nordică, la sud paralela 45°5' latitudine nordică, la est meridianul 24°45' longitudine estică și la vest meridianul 24°37' longitudine estică.

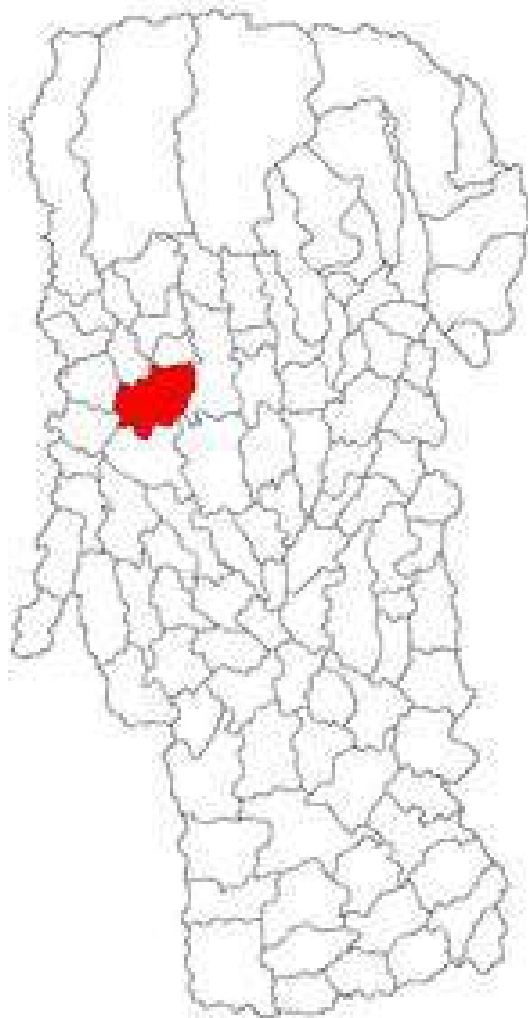


Figura 10-Incadrare la nivel judetean

Municipiul Curtea de Argeș este situat în partea de nord a județului Argeș, la o distanță de 38 km de municipiul reședință de județ Pitești, la 36 km de municipiul Râmnicu Vâlcea, reședința județului Vâlcea și la 45 km de municipiul Câmpulung. Ca mărime se încadrează în categoria localităților urbane de rang II, cu o suprafață de 75 km² împărțite în 10 cartiere: Noaptea, Capu Dealului, Poștei, Marina, Zona Nord (Ivancea), Progresului, Posada, Centru, Confecții și Valea Sasului.

Municipiul Curtea de Argeș este situat în apropierea altor trei municipii: Pitești (38 km), Râmnicu Vâlcea (36 km) și Câmpulung (45 km), mai mari și mai dezvoltate din punct de vedere industrial. Caracterul și rolul relațiilor dintre Curtea de Argeș și acestea se poate defini prin:

- relații economice fundamentale
- relații sociale
- relații ocazionale: cele orientate spre oraș în mod stabil, dar cu o frecvență ce are caracter ocazional
- relații excepționale: cele neregulate (spitalizare, voiaj comercial, etc.).

Perspectiva de dezvoltare a teritoriului național are la bază consolidarea poziției strategice a României în raport cu principalele axe de dezvoltare continentale și globale. Acest lucru se va realiza prin valorificarea avantajelor naturale ale teritoriului național și prin proiectarea unei structuri funcționale a teritoriului capabilă să susțină o creștere economică durabilă.

Urmărind întărirea coeziunii teritoriale, SDTR propune un set de politici de dezvoltare teritorială axate pe diferite tipuri de teritorii: zone montane, urbane, zone cu specific geografic, etc.

S.D.T.R. propune:

- Susținerea dezvoltării policentrice a teritoriului național;
- Sprijinirea dezvoltării zonelor economice cu vocație internațională;
- Asigurarea unei conectivități crescute a orașelor mici și mijlocii cu orașele mari;
- Susținerea dezvoltării infrastructurii de bază prin asigurarea accesului tuturor localităților la servicii de interes general;
- Întărirea cooperării între autoritățile publice de la diferite niveluri administrative în scopul asigurării unei dezvoltări armonioase a teritoriului național.

În Orizontul 2035, Strategia de Dezvoltare Teritorială a României propune:

În anul 2035 zonele urbane funcționale sunt motoare de dezvoltare a teritoriului național, bine conectate în rețeaua de localități de la nivel național și european.

Zonele rurale sunt puternic conectate la motoarele economice ale teritoriului național, devenind adevărați poli de dezvoltare durabilă a teritoriului caracterizați prin condiții atractive de viață și servicii sociale accesibile. Există o infrastructură conectivă bine dezvoltată care leagă orașele mici și localitățile rurale la principalele zone urbane, acestea din urmă generând bunăstare în teritoriile învecinate.

Puternice economic, incluzive social și compacte spațial, zonele urbane funcționale formează o rețea solidă de centre de excelență la nivel național. Creșterea concentrației de activități cu valoare adăugată în zonele urbane funcționale nu implică în mod necesar un proces de declin al orașelor mici și mijlocii și a mediului rural în general, ci dependența funcțională în creștere a acestora de zonele urbane funcționale medii/ mari.

În anul 2035 zonele rurale sunt echilibrate funcțional în relație cu rețeaua de localități, zonele de frontieră asigură fluxurile necesare în relație cu țările UE, iar zonele montane și zona costieră își valorifică avantajele printr-o punere în valoare a potențialului turistic. Regiunile cu deficiențe de structură/ în declin recuperează teren în fața celorlalte, formând structuri teritoriale echilibrate în jurul zonelor urbane funcționale medii/ mari.

Pentru a atinge acest deziderat strategic în orizontul de timp 2035, scenariul România policentrică propus prin Strategia de dezvoltare teritorială a României se bazează pe o nouă paradigmă de dezvoltare cu următoarele direcții de dezvoltare:

La nivel regional și internațional:

- îmbunătățirea legăturilor dintre zonele cu potențial ridicat și cele deficitare, pentru a permite o concentrare eficientă a resurselor și a efectelor de contagiune pozitivă (de la zonele dezvoltate către cele cu carențe);
- reducerea distanței față de piețele importante din UE și din alte zone, prin îmbunătățirea infrastructurii și încurajarea fluxurilor transfrontaliere de oameni, capital și idei.

La nivel local:

- îmbunătățirea infrastructurii care conectează orașele și zonele înconjurătoare acestora, în vederea extinderii masei lor economice;
- asigurarea unor instituții publice performante în zonele mai slab dezvoltate (în special în domeniile educație, sănătate, infrastructura de bază pentru serviciile publice etc.), pentru a promova mobilitatea oamenilor și pentru a contribui la creșterea standardului de viață;
- promovarea investițiilor în calitatea vieții în zonele cu potențial ridicat de creștere, pentru a spori capacitatea de a atrage și păstra capitalul uman necesar;
- valorificarea potențialului propriu a spațiului rural;
- proiectarea și implementarea unor măsuri care să vizeze grupurile marginalizate și minoritare, în vederea susținerii

Strategia de Dezvoltare a Județului Arges 2021-2027

Această secțiune are menirea de a clarifica modalitatea în care s-a derulat întregul efort de planificare strategică desfășurat de echipa de consultanți împreună cu reprezentanții Consiliului Județean precum și pașii care au fost urmați.

Trebuie menționat că efortul depus a fost unul comprehensiv, incluzând o multitudine de activități, de la analiza strategică bazată pe consultarea unui număr semnificativ de documente, rapoarte, studii sau date statistice, până la etapele de consultare cu stakeholderii comunitari. Scopul urmărit a fost realizarea unui document care să reflecte pe cât posibil voința comunității locale, pornind de la o imagine obiectivă a situației actuale și care să identifice acele arii sau domenii care pot oferi, în mod real, avantaj competitiv comunității în următorii 5-7 ani.

Principiile care au stat la baza elaborării acestui document sunt:

- rigurozitate metodologică prin utilizarea unor instrumente de planificare coerente și construcția unor modele de dezvoltare strategică valide;
- implicarea comunității - calitatea expertizei profesionale existente la nivelul comunității reprezintă un atu care trebuie valorificat la maximum în procesul de planificare strategică;
- neutralitate, obiectivitate și coeziune comunitară – profilul strategic al județului a fost construit pornind de la date empirice obiective, care ne-au permis identificarea zonelor cu probleme dar și a celor de perspectivă; această analiză cantitativă a fost dublată de una calitativă, prin consultarea stakeholderilor locali și identificarea unor obiective

comune la nivelul comunității. Raportarea la aceleași obiective strategice comunitare pe termen mediu și lung (indiferent de modificările politice la nivel de conducere administrativă) reprezintă un element cheie pentru succesul strategiei.

Strategia de Dezvoltare a Regiunii Sud Muntenia 2021-2027

Strategia Regională urmărește pe tot parcursul său concentrarea tematică în jurul obiectivelor majore stabilite la nivel european în cadrul Noii Politici de Coeziune pentru perioada 2021-2027: inovare, digitalizare, transformare economică, reducerea emisiilor de carbon și combaterea schimbărilor climatice, creșterea gradului de conectare prin dezvoltarea rețelelor de transport și de internet, incluziune socială prin creșterea accesului la educație, ocupare și la servicii de sănătate de calitate și, nu în ultimul rând apropierea de nevoile concrete ale comunităților.

Viziunea care stă la baza dezvoltării regionale este ambiția ca, pe termen mediu, "Regiunea Sud Muntenia să devină o regiune curată, atractivă pentru locuitorii săi și turism, cu o economie competitivă bazată pe cunoaștere și inovare, în care grija pentru exploatarea și utilizarea durabilă a resurselor să se afle în atenția fiecărui cetățean".

Obiectivul global al Strategiei de Dezvoltare este ca Regiunea Sud Muntenia să atingă în anul 2027 un nivel convergență economică de 70% față de media Uniunii Europene.

Strategia de Dezvoltare a Regiunii Sud Muntenia reunește 6 domenii strategice de dezvoltare, fiecare dintre acestea grupând un număr de priorități și măsuri specifice:

- Dezvoltare teritorială, dezvoltare urbană durabilă
- Competitivitate economică, cercetare-dezvoltare și inovare
- Resurse umane, incluziune socială, ocupare și sănătate
- Mediu, eficiență energetică și schimbări climatice
- Turism și patrimoniu cultural
- Dezvoltarea rurală, agricultura și silvicultura

2.4 Intravilan existent. Zone functionale. Bilant teritorial existent

Zone rezidentiale

În localitate, principala zonă funcțională o constituie zonele de locuire (locuințe), care ocupă suprafețele cele mai întinse din intravilan.

Zona agricole și industriale

Reprezintă o suprafață relativ mică, mai ales, cea industrială, în PUG-ul aprobat, motiv pentru care se impune mărirea acestora.

Zonele de spații verzi și sport

În general sunt suficiente, ca suprafață, dar în cadrul acestora, suprafețele amenajate sunt aproape inexistente.

Categoria de Folosinta		
Categoria de Folosinta	Suprafata (mp)	Procent (%)
Arabil	3873723.32	5.59
Pasuni	5998562.95	8.66
Paduri	27026266.55	39.02
Drumuri	1152370.37	1.66
Curti - Constructii	10545237.81	15.22
Ape	1190408.29	1.72
Fanete	16351256.88	23.60
Livezi	3132692.63	4.52
Total	69270518.8	100.00

Figură 14- Bilant teritorial al categoriilor de folosinta

Bilant teritorial existent		
Zonificare	Suprafata (ha)	Procent (%)
Locuinte si functiuni complementare	861.09	55.19
Unitati industriale si depozitare	155.70	9.98
Cai de comunicatie feroviara	4.65	0.30
Institutii si servicii de interes public	41.50	2.66
Cai de comunicatie rutiera	310.91	19.93
Unitati speciale	21.30	1.37
Spatii verzi, sport, agrement, protectie	81.64	5.23
Constructii tehnico-edilitare	18.70	1.20
Gospodarie comunală	7.94	0.51
Terenuri neproductive	3.18	0.20
Ape	53.63	3.44
TOTAL	1560.24	100.00

Figură 15- Bilant teritorial existent

CAPITOLUL 3 SITUAȚIA ACTUALĂ A GRADULUI DE DOTARE DIN PERSPECTIVA OBIECTIVELOR DE UTILITATE PUBLICĂ LA NIVELUL MUNICIPIULUI CURTEA DE ARGES

3.1 Date generale despre obiectivele de utilitate publică

Conform Secțiunii a IV-a - Rețele de localități, Municipiul Curtea de Argeș face parte din categoria localităților urbane, de rangul II.

Elemente și nivel de dotare ale localităților urbane de rang II

Conform anexei IV a Legii nr. 351/2001 privind aprobarea Planului de Amenajare a Teritoriului Național Secțiunea a IV – a Rețeaua de Localități, dotările minime obligatorii necesare unei localități de rang II așa cum este Municipiul Curtea de Argeș în vederea servirii tuturor satelor componente ale U.A.T. sunt:

- sedii ale administrației publice locale;
- sedii de servicii descentralizate în teritoriu ale ministerelor și ale altor organe centrale neguvernamentale;
- sedii de partid, de sindicat, sedii ale organizațiilor neguvernamentale;

- judecătoria,
- tribunale,
- procuratură,
- parchet și alte instituții juridice;
- institute de învățământ superior sau filiale ale acestora,
- colegii, institute sau filiale ale unor institute naționale de cercetare;
- spital clinic universitar sau spital general,
- spitale de specialitate,
- stație de salvare județeană,
- asistență de specialitate (boli cronice, persoane cu handicap, recuperare funcțională, centre psihiatrice),
- cămine de bătrâni,
- centre de recuperare,
- orfelinate etc.;
- case de cultură cu săli de spectacol, eventual teatre,
- săli de concert, de expoziție, de conferințe,
- săli polivalente,
- cluburi,
- muzee,
- biblioteci,
- edituri,
- tipografii etc.;
- centre comerciale,
- camere de comerț,
- centre de afaceri,
- burse de valori și de mărfuri,
- magazine specializate pentru vânzări cu ridicata și cu amănuntul,
- magazine de prezentare, servicii diversificate de înaltă calitate;
- posibilități de organizare a unor târguri importante;
- hoteluri de 3 stele cu cel puțin 200 de locuri;
- mass-media județeană (posturi de radio și de televiziune), publicații cotidiene sau periodice;
- sucursale sau filiale ale unităților financiar-bancare și de asigurări;
- zone de recreare și agrement,
- grădini zoologice,
- săli de competiții sportive de nivel național/regional, județean, stadioane și alte dotări diversificate pentru petrecerea timpului liber și sport (săli polivalente, terenuri de sport, piscine, eventual patinoare artificiale etc.);
- agenții de protecție a mediului și servicii dotate cu echipamente specifice pentru menținerea unui mediu de calitate și a igienei urbane;
- rețele de alimentare cu apă, sistem colector de canalizare, stație de epurare;
- lăcașuri de cult, episcopii, sedii eparhiale, vicariate, subcentre ale cultelor autorizate;
- gări,
- autogări,
- transport în comun,
- centrale telefonice automate, fax, poștă etc;
- instituții specifice cerințelor la nivel județean.

Elemente la nivel de dotare ale localităților urbane de rang II

Existența unor dotări publice sau comerciale și dimensionarea acestora sunt determinate de numărul de locuitori și de specificul așezării.

Conform anexei IV a Legii nr. 351/2001 privind aprobarea Planului de Amenajare a Teritoriului Național Secțiunea a IV – a Rețeaua de Localități, dotările minime obligatorii în localitățile având peste 50.000 de locuitori sunt:

- Școală primară;
- Punct sanitar;
- Magazin pentru comerț alimentar și nealimentar.

Aceste dotări sunt necesare și în cazul localităților având o populație de până în 50.000 de locuitori, când localitățile respective sunt izolate, situate la distanțe de peste 3-5 km față de localitatea cea mai apropiată care dispune de astfel de dotări.

a) **marcarea actualilor deținători de terenuri** (prin culoare), axată pe cele 2 categorii de bază:

- domeniul public;
- domeniul privat.

b) **marcarea circulației terenurilor** (prin hașuri), fie în cazul trecerii de la un deținător la altul Trecerea bunurilor din proprietatea privată a persoanelor fizice sau juridice în domeniul public de interes județean sau local (de exemplu: lărgirea gabaritului drumurilor);

- Terenuri destinate concesiunii.

Marcarea în cadrul Planului Urbanistic General a obiectivelor de utilitate publică este deosebit de importantă, deoarece pe baza Planului Urbanistic General aprobat se pot fundamenta solicitări de realizare a lor (instituții publice, lucrări de infrastructură etc.).

Din punct de vedere al tipului de proprietate a terenurilor, conform Legii 213/1998, în teritoriul administrativ al Municipiului Curtea de Argeș se identifică următoarele Tipurile de proprietăți:

I. Terenuri Domeniu Public

a. Terenurile Domeniu Public al statului

- Bogățiile de orice natură ale subsolului, în stare de zăcământ;
- Spațiul aerian;
- Apele de suprafață, cu albiile lor minore, apele subterane;
- Pădurile și terenurile destinate împăduririi, cele care servesc nevoilor de cultură, de producție ori de administrație silvică, iazurile, albiile pâraielor, precum și terenurile neproductive incluse

în amenajamentele silvice, care fac parte din fondul forestier național și nu sunt proprietate privată;

- Rețelele de transport al energiei electrice;
- Spectre de frecvență și rețelele de transport și de distribuție de telecomunicații.

b. Terenurile Domeniu Public al Municipiului Curtea de Arges

- Drumurile comunale și străzile;
- Piețele publice, comerciale și parcurile publice, precum și zonele de agrement;
- Rețelele de alimentare cu apă, canalizare, termoficare, stațiile de tratare și epurare a apelor uzate, cu instalațiile, construcțiile și terenurile aferente;
- Terenurile și clădirile în care își desfășoară activitatea Consiliul Local și Primăria, precum și instituțiile publice de interes local, cum sunt: teatrele, bibliotecile, muzeele, spitalele, policlinicile și altele asemenea;
- Statuile și monumentele, dacă nu au fost declarate de interes public național; pentru realizarea obiectivului propus, fie pentru evidențierea unor operațiuni imobiliare;
- Bogățiile de orice natură ale subsolului, în stare de zăcământ, dacă nu au fost declarate de interes public național;
- Terenurile cu destinație forestieră, dacă nu fac parte din domeniul privat al statului și dacă nu sunt proprietatea persoanelor fizice ori a persoanelor juridice de drept privat;
- Cimitirele comunale.

II. Terenuri Domeniu Privat

a. Terenurile domeniu privat de interes național;

b. Terenurile domeniu privat de interes local al Municipiului Curtea de Arges ;

- Terenurile incluse în inventarul domeniului privat realizat de către Primăria Municipiului Curtea de Arges la sfârșitul fiecărui an calendaristic.

III. Terenuri Proprietate Privată a Persoanelor Fizice și Juridice

De menționat faptul că o parte din terenurile proprietate privată a persoanelor juridice aparțin mănăstirilor și parohiilor, acestea fiind persoane juridice de drept privat și utilitate publică. Cultele recunoscute sunt persoane juridice de utilitate publică.

În Planșele 5.0-5.3- Studiu privind identificarea tipurilor de proprietate sunt marcate:

- suprafețele de teren în proprietate privată propuse a fi cedate domeniului public de interes local, în vederea supralărgirii căilor de comunicație;
- teren ce se intenționează a fi trecut în domeniul privat al unității administrativ teritoriale, în vederea construirii unui cămin pentru bătrâni;

- terenuri aflate în domeniul privat de interes local destinate concesionării conform documentațiilor de urbanism elaborate de tip P.U.Z. în vederea construirii ori în vederea desfășurării activităților economice din localitate.

Prin propunerea de supralărgire a drumurilor și a străzilor din intravilanul comunei, se propun a fi cedate către domeniul public al Primăriei acele suprafețe necesare realizării modernizărilor respective.

Obiective de utilitate publica	
Nr. Ctr	Denumire obiectiv
1	Primaria Municipiului Curtea de Arges
2	Spitalul Municipal
3	Politia
4	Manastirea Curtea de Arges
5	Casa de Cultura George Toparceanu
6	Stadion
7	Judecatorie
8	Piata centrala
9	Biserica Sfintii Voievozi
10	Scoala Generala Nr. 3
11	Biserica Sfantul Dumitru
12	Grup Scolar Auto
13	Biserica Marina
14	Scoala Generala Nr. 8
15	Colegiul National Vlaicu Voda
16	Biserica Batusari
17	Biserica Drudesti
18	Biserica Sfantul Nicolae
19	Cimitir Municipal
20	Scoala Generala Carol I
21	Biserica Sfintii Ingeri
22	Curtea Domneasca
23	Biserica Olari
24	Biserica Sfantul Dumitru
25	Gradinita nr. 4
26	Scoala Generala Nr. 4
27	Piata Agro-alimentara
28	Biserica Sfantul Gheorghe
29	Liceul Tehnologic Regele Mihai
30	Liceul Tehnologic Constantin Dobrescu
31	Ocolul Silvic
32	Arhipiescopia
33	Catedrala ortodoxa
34	Cimitirul Eroilor
35	Parc Fantana lui Manole
36	Gradinita
37	Parc San Nicoara

38	Autogara
39	Gara
40	Supermarket
41	Hotel Posada
42	Scoala Generala nr. 2
43	Inspectoratul pentru Situatii de Urgenta
44	Parc Nevers
45	Unitate Militara
46	Batalionul 33 Vanatori de Munte

Figură 16-Tabel obiective de utilitate publica Municipiul Curtea de Arges

CAPITOLUL 4 SITUAȚIA ACTUALĂ A TIPURILOR DE PROPRIETATE ASUPRA IMOBILELOR LA NIVELUL MUNICIPIULUI CURTEA DE ARGES

4.1 Date generale

Teritoriul administrativ al Municipiului Curtea de Arges reprezintă o suprafață de 6927 ha. U.A.T.-ul Municipiului Curtea de Arges deține mai multe bunuri ce aparțin:

- domeniului public,
- domeniului privat,
- și alte terenuri proprietate privată a persoanelor fizice sau juridice.

4.2 Domeniul public

DOMENIUL PUBLIC - cuprinde totalitatea bunurilor care constituie obiectul dreptului de proprietate publica al statului sau unitatilor administrativ-teritoriale, care potrivit legii sau prin natura lor sunt de uz sau de interes public si care sunt dobandite prin modurile prevazute de lege.

Intre notiunea de domeniu public si cea de proprietate publica nu se poate pune semnul egalitatii - notiunea de domeniu public se refera la bunurile care constituie obiectul dreptului de proprietate publica in timp ce notiunea de proprietate publica se refera la un drept subiectiv. In functie de subiectele dreptului de proprietate, acesta poate fi de interes:

- Teren aflat fn domeniul public de interes national
- Teren aflat fn domeniul public de interes judeJean
- Teren aflat fn domeniul public de interes local

Bunurile care formeaza domeniul public se caracterizeaza prin faptul ca sunt inalienabile (nu pot fi instrainate) si imprescriptibile (nu pot fi urmarite silit sau grevate de diferite obligatii - pentru a fi sechestrate, preluate spre despagubire etc).

Continutul dreptului de proprietate publica este stabilit prin dispozitiile art. 2 din Legea nr. 213/1998, in sensul ca statul sau unitatile administrativ-teritoriale exercita posesia, folosinta si dispozitia asupra bunurilor care alcatuiesc domeniul public in limitele si in conditiile legii.

3.2 Terenuri proprietate publica de interes judetean

Pe teritoriul Municipiului Curtea de Arges exista terenuri de interes judetean aflate in proprietate publica.

3.3 Terenuri proprietate publica de interes local

Pe teritoriul Municipiului Curtea de Arges se regasesc terenuri de interes local aflate in proprietate publica.

Denumirea mijlocului fix	Magazie / Loc de folosinta	Domeniu	Unitate
Alei pietonale S= 1143 mp/ Ep. Nichita, E. Cuza	SPGC	PUBLIC UAT	MUNICIPIUL CURTEA DE ARGES
Platforma betonata / S=956 blocuri	SPGC	PUBLIC UAT	MUNICIPIUL CURTEA DE ARGES
Teren strada Portelanului	CONWAY ADRIANA	PUBLIC UAT	MUNICIPIUL CURTEA DE ARGES
Teren strada Groape	CONWAY ADRIANA	PUBLIC UAT	MUNICIPIUL CURTEA DE ARGES
Teren strada Groape S=677	CONWAY ADRIANA	PUBLIC UAT	MUNICIPIUL CURTEA DE ARGES
Canalizare menajera str. Fantanele	RETELE CANALIZARE	PUBLIC UAT	MUNICIPIUL CURTEA DE ARGES
Canalizare menajera str. Valea Danului	RETELE CANALIZARE	PUBLIC UAT	MUNICIPIUL CURTEA DE ARGES
Canalizare menajera str. Progresului	RETELE CANALIZARE	PUBLIC UAT	MUNICIPIUL CURTEA DE ARGES
Canalizare menajera str. Lt. Pavelescu	RETELE CANALIZARE	PUBLIC UAT	MUNICIPIUL CURTEA DE ARGES
Canalizare menajera str. Cuza Voda	RETELE CANALIZARE	PUBLIC UAT	MUNICIPIUL CURTEA DE ARGES

Gradinita cu program prelungit cu 5 sali de grupa Strada Eroilor nr. 42C	GRADINITA ACADEMIA PITICILOR	PUBLIC UAT	MUNICIPIUL CURTEA DE ARGES
Loc de joaca pentru copii CCA George Toparceanu	SPGC-BUNURI DATE IN ADMINISTRARE	PUBLIC UAT	MUNICIPIUL CURTEA DE ARGES
Bloc de locuinte ANL T12 Str Aleea Trandafirilor, nr 21	CONWAY ADRIANA	PUBLIC UAT	MUNICIPIUL CURTEA DE ARGES
Magazie - Cimitirul Sfintii Ingeri str. Magnoliei	CONWAY ADRIANA	PUBLIC UAT	MUNICIPIUL CURTEA DE ARGES
Toaleta - Cimitirul Sfintii Ingeri str Magnoliei	CONWAY ADRIANA	PUBLIC UAT	MUNICIPIUL CURTEA DE ARGES
Teren aferent sediului social al SC AQUATERM AG 98 SA	CONWAY ADRIANA	PUBLIC UAT	MUNICIPIUL CURTEA DE ARGES
Parcare Targ saptamanal 2 (Sud)	SPPTO	PUBLIC UAT	MUNICIPIUL CURTEA DE ARGES
Teren piata agroalimentara Posada	SPPTO	PUBLIC UAT	MUNICIPIUL CURTEA DE ARGES
Teren S=99 mp	PRIMARIE	PUBLIC UAT	MUNICIPIUL CURTEA DE ARGES
Teren S=65 mp	PRIMARIE	PUBLIC UAT	MUNICIPIUL CURTEA DE ARGES
Drum acces din str.Ramnicu Valcea S=1320 mp (Punct Peste pod,catre nr.185,187,191,193)	CONWAY ADRIANA	PUBLIC UAT	MUNICIPIUL CURTEA DE ARGES

Drum acces din str.Ramnicu Valcea S=280 mp (La nord de Liceul Tehnologic Auto,catre nr.43)	CONWAY ADRIANA	PUBLIC UAT	MUNICIPIUL CURTEA DE ARGES
Drum acces din str.Ramnicu Valcea S=780 mp (Catre strada Busaga la nr.165)	CONWAY ADRIANA	PUBLIC UAT	MUNICIPIUL CURTEA DE ARGES
Drum acces din str.Ramnicu Valcea S=400 mp (Vizavi de punctul Sipot catre nr.219)	CONWAY ADRIANA	PUBLIC UAT	MUNICIPIUL CURTEA DE ARGES
Drum acces din str.Ramnicu Valcea S=1600 mp (Punct Heria)	CONWAY ADRIANA	PUBLIC UAT	MUNICIPIUL CURTEA DE ARGES
Drum acces din str.Ramnicu Valcea S=960 mp (Punct Zarafu nr.270B Vest)	CONWAY ADRIANA	PUBLIC UAT	MUNICIPIUL CURTEA DE ARGES
Drum acces din str.Ramnicu Valcea S=540 mp (La NV de groapa de gunoi)	CONWAY ADRIANA	PUBLIC UAT	MUNICIPIUL CURTEA DE ARGES
Drum acces din str.Ramnicu Valcea S=225 mp (La N-V de nr.228 M)	CONWAY ADRIANA	PUBLIC UAT	MUNICIPIUL CURTEA DE ARGES
Drum acces din str.Ramnicu Valcea S=900 mp (Dupa punctul Sipot,la est de nr.228)	CONWAY ADRIANA	PUBLIC UAT	MUNICIPIUL CURTEA DE ARGES
Drum acces din str.Ramnicu Valcea S=426 mp (La sud de punctul Sipot catre nr.220,222,224)	CONWAY ADRIANA	PUBLIC UAT	MUNICIPIUL CURTEA DE ARGES
Drum acces din str.Ramnicu Valcea S2000 mp (Intrare nr.190 si 194)	CONWAY ADRIANA	PUBLIC UAT	MUNICIPIUL CURTEA DE ARGES
Drum acces din str.Ramnicu Valcea S=508 mp (Alee cimitir)	CONWAY ADRIANA	PUBLIC UAT	MUNICIPIUL CURTEA DE ARGES

Drum acces din str.Ramnicu Valcea S=1480 mp(vizavi de str.Industriei la nr152,154,156)	CONWAY ADRIANA	PUBLIC UAT	MUNICIPIUL CURTEA DE ARGES
Drum acces din str.Ramnicu Valcea S=930 mp(la nord de nr.106A)	CONWAY ADRIANA	PUBLIC UAT	MUNICIPIUL CURTEA DE ARGES
Drum acces din str.Ramnicu Valcea S=486 mp(la nr.90-90A)	CONWAY ADRIANA	PUBLIC UAT	MUNICIPIUL CURTEA DE ARGES
Drum acces din str.Ramnicu Valcea S=400 mp (la sud de nr.72A)	CONWAY ADRIANA	PUBLIC UAT	MUNICIPIUL CURTEA DE ARGES
Grup sanitar	ANSAMBLUL FEUDAL CURTEA DOMNEASCA	PUBLIC UAT	MUNICIPIUL CURTEA DE ARGES
Magazie din lemn	ANSAMBLUL FEUDAL CURTEA DOMNEASCA	PUBLIC UAT	MUNICIPIUL CURTEA DE ARGES
Casa traditionala 1867	ANSAMBLUL FEUDAL CURTEA DOMNEASCA	PUBLIC UAT	MUNICIPIUL CURTEA DE ARGES
Zid de incinta al Curtii Domnesti	ANSAMBLUL FEUDAL CURTEA DOMNEASCA	PUBLIC UAT	MUNICIPIUL CURTEA DE ARGES
Zid de incinta al bisericii	ANSAMBLUL FEUDAL CURTEA DOMNEASCA	PUBLIC UAT	MUNICIPIUL CURTEA DE ARGES
Turnul de poarta al Curtii Domnesti	ANSAMBLUL FEUDAL CURTEA DOMNEASCA	PUBLIC UAT	MUNICIPIUL CURTEA DE ARGES

Ruinele caselor domnesti Neagoe Basarab	ANSAMBLUL FEUDAL CURTEA DOMNEASCA	PUBLIC UAT	MUNICIPIUL CURTEA DE ARGES
Ruinele caselor domnesti Basarab I	ANSAMBLUL FEUDAL CURTEA DOMNEASCA	PUBLIC UAT	MUNICIPIUL CURTEA DE ARGES
Teren Curtea Domneasca	ANSAMBLUL FEUDAL CURTEA DOMNEASCA	PUBLIC UAT	MUNICIPIUL CURTEA DE ARGES
Retea apa strada Stefan cel Mare	PRIMARIE	PUBLIC UAT	MUNICIPIUL CURTEA DE ARGES
Loc de joaca pentru copii Terasa 1 Mai	SPGC-BUNURI DATE IN ADMINISTRARE	PUBLIC UAT	MUNICIPIUL CURTEA DE ARGES
Instalatie de iluminat sens giratoriu	PRIMARIE	PUBLIC UAT	MUNICIPIUL CURTEA DE ARGES
Loc de joaca Stadion	SPGC-BUNURI DATE IN ADMINISTRARE	PUBLIC UAT	MUNICIPIUL CURTEA DE ARGES
Retea apa strada Ramnicu Valcea-reabilitare	PRIMARIE	PUBLIC UAT	MUNICIPIUL CURTEA DE ARGES
Canalizare pluviala zona Stadion	PRIMARIE	PUBLIC UAT	MUNICIPIUL CURTEA DE ARGES
Retea apa strada Episcop Ghenadie-reabilitare	PRIMARIE	PUBLIC UAT	MUNICIPIUL CURTEA DE ARGES
Teren aferent scoala generala nr.1 S=1974 mp	SCOALA CAROL I (NR.1)	PUBLIC UAT	MUNICIPIUL CURTEA DE ARGES

Teren aferent scoala generala nr.1 S=2630mp	SCOALA CAROL I (NR.1)	PUBLIC UAT	MUNICIPIUL CURTEA DE ARGES
Complex natatie, S=1256 mp, str. 1 Decembrie 1918	SPGC-BUNURI DATE IN ADMINISTRARE	PUBLIC UAT	MUNICIPIUL CURTEA DE ARGES
Instalatie incalzire CNVV	LICEUL VLAICU VODA	PUBLIC UAT	MUNICIPIUL CURTEA DE ARGES
Parcare strada Albesti pct. hotel Dacia, S=759mp	PRIMARIE	PUBLIC UAT	MUNICIPIUL CURTEA DE ARGES
Statuie bust Mihai Eminescu	PRIMARIE	PUBLIC UAT	MUNICIPIUL CURTEA DE ARGES
Drum punct Valea Frasinului S=9009mp	PRIMARIE	PUBLIC UAT	MUNICIPIUL CURTEA DE ARGES
Drum la Sud de Spital Municipal Curtea de Arges S=622 mp	SPITAL	PUBLIC UAT	MUNICIPIUL CURTEA DE ARGES
Spatii verzi la Sud de Spital Municipal Curtea de Arges S=385 mp	SPITAL	PUBLIC UAT	MUNICIPIUL CURTEA DE ARGES
Parcare la Sud de Spital Municipal Curtea de Arges S=289 mp	SPITAL	PUBLIC UAT	MUNICIPIUL CURTEA DE ARGES
Alee carosabila la Sud de Spital Municipal Curtea de Arges S=129mp	SPITAL	PUBLIC UAT	MUNICIPIUL CURTEA DE ARGES
Teren af. albie parau Valea Doamnei (de la izvor pana la inters. cu strada Negru Voda) S=67284mp	PRIMARIE	PUBLIC UAT	MUNICIPIUL CURTEA DE ARGES
Teren str. Vlad Tepes S=350mp (punct colonie)	PRIMARIE	PUBLIC UAT	MUNICIPIUL CURTEA DE ARGES

Alei pietonale la N de statie de autobuz, str. Victoriei S=98 mp	SPGC 2018	PUBLIC UAT	MUNICIPIUL CURTEA DE ARGES
Parcare Confarg-la N de statie autobuz, str. Victoriei, S=780mp	SPGC 2018	PUBLIC UAT	MUNICIPIUL CURTEA DE ARGES
Alei carosabile intrare Stadion Municipal, S=425 mp	SPGC-BUNURI DATE IN ADMINISTRARE	PUBLIC UAT	MUNICIPIUL CURTEA DE ARGES
Spatii verzi af. bl. A13-A18, partial bl. P3-P5, str. Victoriei, S=148 mp	SPGC 2018	PUBLIC UAT	MUNICIPIUL CURTEA DE ARGES
Alei carosabile af. bl. A13-A18, partial bl. P3-P5, str. Victoriei, S=2719 mp	SPGC 2018	PUBLIC UAT	MUNICIPIUL CURTEA DE ARGES
Alei pietonale aferente bl. A13-A18, partial bl. P5, P3, Str. Victoriei, S=819 mp	SPGC 2018	PUBLIC UAT	MUNICIPIUL CURTEA DE ARGES
Spatii verzi la E de bl. P1, P2, str. Victoriei, S=495 mp	SPGC 2018	PUBLIC UAT	MUNICIPIUL CURTEA DE ARGES
Alei pietonale la E de bl. P1, P2, str. Victoriei, S=632 mp	SPGC 2018	PUBLIC UAT	MUNICIPIUL CURTEA DE ARGES
Alei carosabile la S de imobilul cu nr. 6-8, str. Negru Voda, S=67 mp	SPGC 2018	PUBLIC UAT	MUNICIPIUL CURTEA DE ARGES
Spatii verzi la S de imobilul cu nr. 6-8, str. Negru Voda, S=50 mp	SPGC 2018	PUBLIC UAT	MUNICIPIUL CURTEA DE ARGES
Alei pietonale la S de imobilul cu nr. 6-8, str. Negru Voda, S=38 mp	SPGC 2018	PUBLIC UAT	MUNICIPIUL CURTEA DE ARGES
Parcare la S de imobilul cu nr. 6-8, str. Negru Voda S=100 mp	SPGC 2018	PUBLIC UAT	MUNICIPIUL CURTEA DE ARGES

Spatii verzi la S cu nr. 40, str. Negru Voda, S=27 mp	SPGC 2018	PUBLIC UAT	MUNICIPIUL CURTEA DE ARGES
Alei pietonale I S de imobilul cu nr.40 str. Negru Voda, S=200 mp	SPGC 2018	PUBLIC UAT	MUNICIPIUL CURTEA DE ARGES
Alei pietonale la V de imobilele cu nr. 121-125 str. Negru Voda, S=258 mp	SPGC 2018	PUBLIC UAT	MUNICIPIUL CURTEA DE ARGES
Parcare Vlaicu Voda S=678mp - la Vest de imobilele cu nr. 121-125, Strada Negru Voda	SPGC 2018	PUBLIC UAT	MUNICIPIUL CURTEA DE ARGES
Spatii verzi la V de bl. E2, Bd. Basarabilor, S=178 mp	SPGC 2018	PUBLIC UAT	MUNICIPIUL CURTEA DE ARGES
Alei pietonale la V de bl. E2, Bd. Basarabilor, S=368 mp	SPGC 2018	PUBLIC UAT	MUNICIPIUL CURTEA DE ARGES
Spatii verzi la V de bl. E3, Bd. Basarabilor, S=275 mp	SPGC 2018	PUBLIC UAT	MUNICIPIUL CURTEA DE ARGES
Alei pietonale la V de bl. E3, Bd. Basarabilor, S=620 mp	SPGC 2018	PUBLIC UAT	MUNICIPIUL CURTEA DE ARGES
Spatii verzi la V de bl.A1, Bd. Basarabilor, S=804 mp	SPGC 2018	PUBLIC UAT	MUNICIPIUL CURTEA DE ARGES
Alei pietonale la V de bl.A1, Bd. Basarabilor, S=371 mp	SPGC 2018	PUBLIC UAT	MUNICIPIUL CURTEA DE ARGES
Spatii verzi la V de bl.E4A, Bd.Basarabilor, S=47 mp	SPGC 2018	PUBLIC UAT	MUNICIPIUL CURTEA DE ARGES
Alei pietonale la V de bl. E4A, Bd. Basarabilor, S=315 mp	SPGC 2018	PUBLIC UAT	MUNICIPIUL CURTEA DE ARGES

Spatii verzi la V de bl. E13, Bd. Basarabilor, S=123 mp	SPGC 2018	PUBLIC UAT	MUNICIPIUL CURTEA DE ARGES
Alei pietonale la V de bl. E13, Bd. Basarabilor, S=680 mp	SPGC 2018	PUBLIC UAT	MUNICIPIUL CURTEA DE ARGES
Spatii verzi la V de complexul Sf. Gheorghe, Bd. Basarabilor, S=42 mp	SPGC 2018	PUBLIC UAT	MUNICIPIUL CURTEA DE ARGES
Alei pietonale la V de complexul Sf. Gheorghe, Bd. Basarabilor, S=184 mp	SPGC 2018	PUBLIC UAT	MUNICIPIUL CURTEA DE ARGES
Spatii verzi la V de bl. E20, Bd. Basarabilor, S=23 mp	SPGC 2018	PUBLIC UAT	MUNICIPIUL CURTEA DE ARGES
Alei pietonale la V de bl. E20, Bd. Basarabilor S=179 mp	SPGC 2018	PUBLIC UAT	MUNICIPIUL CURTEA DE ARGES
Spatii verzi la V de bl. E21, Bd. Basarabilor S=99 mp	SPGC 2018	PUBLIC UAT	MUNICIPIUL CURTEA DE ARGES
Alei pietonale la V de bl. E21, Bd. Basarabilor, S=206 mp	SPGC 2018	PUBLIC UAT	MUNICIPIUL CURTEA DE ARGES
Teren aferent Serv.Jud. de Amb.Arges S=1078mp	SPITAL	PUBLIC UAT	MUNICIPIUL CURTEA DE ARGES
Drum public cu intrare din Str. Luncilor S=390mp	PRIMARIE	PUBLIC UAT	MUNICIPIUL CURTEA DE ARGES
Drum acces cu intrare din str. Valea lasului nr.55K, S=1980mp	PRIMARIE	PUBLIC UAT	MUNICIPIUL CURTEA DE ARGES
Teren af statia de apa Cerbureni S=38165 mp	STATIE DE TRATARE A	PUBLIC UAT	MUNICIPIUL CURTEA DE ARGES

	APEI CERBURENI			
Instalatii electrice	STATIE DE TRATARE A APEI CERBURENI	PUBLIC UAT		MUNICIPIUL CURTEA DE ARGES
Retele electrice bazin am	STATIE DE TRATARE A APEI CERBURENI	PUBLIC UAT		MUNICIPIUL CURTEA DE ARGES
Imprejmuire si porti	STATIE DE TRATARE A APEI CERBURENI	PUBLIC UAT		MUNICIPIUL CURTEA DE ARGES
Alei interioare	STATIE DE TRATARE A APEI CERBURENI	PUBLIC UAT		MUNICIPIUL CURTEA DE ARGES
Constructie bazin amestec	STATIE DE TRATARE A APEI CERBURENI	PUBLIC UAT		MUNICIPIUL CURTEA DE ARGES
Gospodarie constructie cladire	STATIE DE TRATARE A APEI CERBURENI	PUBLIC UAT		MUNICIPIUL CURTEA DE ARGES
Instalatie hidraulica la decantor	STATIE DE TRATARE A APEI CERBURENI	PUBLIC UAT		MUNICIPIUL CURTEA DE ARGES
Instalatie tratare reactivi	STATIE DE TRATARE A APEI CERBURENI	PUBLIC UAT		MUNICIPIUL CURTEA DE ARGES
Instalatii hidraulice	STATIE DE TRATARE A	PUBLIC UAT		MUNICIPIUL CURTEA DE ARGES

	APEI CERBURENI			
Statie preparare coag. bazin amestec	STATIE DE TRATARE A APEI CERBURENI		PUBLIC UAT	MUNICIPIUL CURTEA DE ARGES
Cladire statie apa Oesti	STATIE DE TRATARE A APEI CERBURENI		PUBLIC UAT	MUNICIPIUL CURTEA DE ARGES
Rezervor 500 mc	STATIE DE TRATARE A APEI CERBURENI		PUBLIC UAT	MUNICIPIUL CURTEA DE ARGES
Extindere statie tratare	STATIE DE TRATARE A APEI CERBURENI		PUBLIC UAT	MUNICIPIUL CURTEA DE ARGES
Retea apa statie filtre	STATIE DE TRATARE A APEI CERBURENI		PUBLIC UAT	MUNICIPIUL CURTEA DE ARGES
Statie filtrare pompare	STATIE DE TRATARE A APEI CERBURENI		PUBLIC UAT	MUNICIPIUL CURTEA DE ARGES
Instalatie canalizare	STATIE DE TRATARE A APEI CERBURENI		PUBLIC UAT	MUNICIPIUL CURTEA DE ARGES
Rețele apa bazin amestec	STATIE DE TRATARE A APEI CERBURENI		PUBLIC UAT	MUNICIPIUL CURTEA DE ARGES
Conducta aductiune Oesti	STATIE DE TRATARE A		PUBLIC UAT	MUNICIPIUL CURTEA DE ARGES

	APEI CERBURENI			
Conducta otel	STATIE DE TRATARE A APEI CERBURENI	PUBLIC UAT		MUNICIPIUL CURTEA DE ARGES
Conducte aductiune	STATIE DE TRATARE A APEI CERBURENI	PUBLIC UAT		MUNICIPIUL CURTEA DE ARGES
Captare lac Cerbureni	STATIE DE TRATARE A APEI CERBURENI	PUBLIC UAT		MUNICIPIUL CURTEA DE ARGES
Priza statie pompare	STATIE DE TRATARE A APEI CERBURENI	PUBLIC UAT		MUNICIPIUL CURTEA DE ARGES
Decantor statie apa Cerbureni	STATIE DE TRATARE A APEI CERBURENI	PUBLIC UAT		MUNICIPIUL CURTEA DE ARGES
Decantor statie apa Cerbureni	STATIE DE TRATARE A APEI CERBURENI	PUBLIC UAT		MUNICIPIUL CURTEA DE ARGES
Bazin depozit coagulare	STATIE DE TRATARE A APEI CERBURENI	PUBLIC UAT		MUNICIPIUL CURTEA DE ARGES
Teren aferent strazii Valea Doamnei S=2025 mp	PRIMARIE	PUBLIC UAT		MUNICIPIUL CURTEA DE ARGES
Teren aferent bloc ANL S=560mp	FOND LOCATIV	PUBLIC UAT		MUNICIPIUL CURTEA DE ARGES

Fantana Mesterului Manole	MONUMENTE ISTORICE	PUBLIC UAT	MUNICIPIUL CURTEA DE ARGES
Ruinele Bisericii San Nicoara	MONUMENTE ISTORICE	PUBLIC UAT	MUNICIPIUL CURTEA DE ARGES
Strada Valea lui Alb S=4033 mp	SPGC	PUBLIC UAT	MUNICIPIUL CURTEA DE ARGES
Teren minifotbal S=980mp	LICEUL FERDINAND I	PUBLIC UAT	MUNICIPIUL CURTEA DE ARGES
Teren S=1310 mp Str. Negru Voda	PRIMARIE	PUBLIC UAT	MUNICIPIUL CURTEA DE ARGES
Drum acces cimitir Capu Dealului S=840mp	SPGC	PUBLIC UAT	MUNICIPIUL CURTEA DE ARGES
Teren parcare bl. G1 si G2, S=221mp	PRIMARIE	PUBLIC UAT	MUNICIPIUL CURTEA DE ARGES
Teren parcare bl. G2, S=264mp	PRIMARIE	PUBLIC UAT	MUNICIPIUL CURTEA DE ARGES
Teren la E de bl. G1, S=1533mp	PRIMARIE	PUBLIC UAT	MUNICIPIUL CURTEA DE ARGES
Strada Victoriei(tronson Motorga) S=3210 mp	SPGC-STRAZI MODERNIZATE PRIN POR	PUBLIC UAT	MUNICIPIUL CURTEA DE ARGES
Imprejmuire din beton teren aferent jandarmerie	PRIMARIE	PUBLIC UAT	MUNICIPIUL CURTEA DE ARGES
Teren aferent cladire jandarmerie S=2180mp	PRIMARIE	PUBLIC UAT	MUNICIPIUL CURTEA DE ARGES

Cladire Jandarmerie S=333 mp	PRIMARIE	PUBLIC UAT	MUNICIPIUL CURTEA DE ARGES
Loc de joaca pt copii-cartier Vlaicu Voda	SPGC-BUNURI DATE IN ADMINISTRARE	PUBLIC UAT	MUNICIPIUL CURTEA DE ARGES
Loc de joaca pt copii-cartier Ivancea	SPGC-BUNURI DATE IN ADMINISTRARE	PUBLIC UAT	MUNICIPIUL CURTEA DE ARGES
Loc de joaca pt copii-cartier Progresul II	SPGC-BUNURI DATE IN ADMINISTRARE	PUBLIC UAT	MUNICIPIUL CURTEA DE ARGES
Loc de joaca pt copii-cartier Unirii	SPGC-BUNURI DATE IN ADMINISTRARE	PUBLIC UAT	MUNICIPIUL CURTEA DE ARGES
Loc de joaca pt copii-cartier Elena Cuza	SPGC-BUNURI DATE IN ADMINISTRARE	PUBLIC UAT	MUNICIPIUL CURTEA DE ARGES
Loc de joaca pt copii-cartier Banu Maracine	SPGC-BUNURI DATE IN ADMINISTRARE	PUBLIC UAT	MUNICIPIUL CURTEA DE ARGES
Teren baza sportiva s=7400mp Str.1 Dec 1918	SPGC-BUNURI DATE IN ADMINISTRARE	PUBLIC UAT	MUNICIPIUL CURTEA DE ARGES
Retea apa Aleea Trandafirilor	Retele apa si canalizare	PUBLIC UAT	MUNICIPIUL CURTEA DE ARGES
Loc de joaca pt. copii-cartier Confectii	SPGC-BUNURI DATE IN ADMINISTRARE	PUBLIC UAT	MUNICIPIUL CURTEA DE ARGES
Loc de joaca pentru copii-Cartier Progresul I	SPGC-BUNURI DATE IN ADMINISTRARE	PUBLIC UAT	MUNICIPIUL CURTEA DE ARGES
Loc de joaca pt copii cartier 1 Decembrie 1918	SPGC-BUNURI DATE IN ADMINISTRARE	PUBLIC UAT	MUNICIPIUL CURTEA DE ARGES

Parcare str. 1 Decembrie 1918 S=7500mp	SALA DE SPORT	PUBLIC UAT	MUNICIPIUL CURTEA DE ARGES
Spatiu verde sala se sport S=3568mp	SALA DE SPORT	PUBLIC UAT	MUNICIPIUL CURTEA DE ARGES
Spatiu verde Centrul de Cultura si Arte George Toparceanu S=6207 mp	C CULTURA	PUBLIC UAT	MUNICIPIUL CURTEA DE ARGES
Garaj (fost Parchet) S=12 mp	M MUNICIPAL	PUBLIC UAT	MUNICIPIUL CURTEA DE ARGES
Parter cladire inclusiv rampa acces (fost Parchet) S=262 mp	PRIMARIE	PUBLIC UAT	MUNICIPIUL CURTEA DE ARGES
Teren aferent cladire (fost Parchet) S=150 mp	PRIMARIE	PUBLIC UAT	MUNICIPIUL CURTEA DE ARGES
Canalizare menajera strada Crinului	Rețele apa si canalizare	PUBLIC UAT	MUNICIPIUL CURTEA DE ARGES
Canalizare menajera strada Florilor	Rețele apa si canalizare	PUBLIC UAT	MUNICIPIUL CURTEA DE ARGES
Canalizare menajera strada Crizantemei	Rețele apa si canalizare	PUBLIC UAT	MUNICIPIUL CURTEA DE ARGES
Canalizare menajera strada Armoniei	Rețele apa si canalizare	PUBLIC UAT	MUNICIPIUL CURTEA DE ARGES
Retea apa strada Lascar Catargiu	Rețele apa si canalizare	PUBLIC UAT	MUNICIPIUL CURTEA DE ARGES
Retea apa strada Victoriei	Rețele apa si canalizare	PUBLIC UAT	MUNICIPIUL CURTEA DE ARGES

Retea apa strada Elena Cuza	Retele apa si canalizare	PUBLIC UAT	MUNICIPIUL CURTEA DE ARGES
Retea apa cartier Ivancea bl C12-C12A	Retele apa si canalizare	PUBLIC UAT	MUNICIPIUL CURTEA DE ARGES
Retea apa strada Crinului	Retele apa si canalizare	PUBLIC UAT	MUNICIPIUL CURTEA DE ARGES
Retea apa strada Florilor	Retele apa si canalizare	PUBLIC UAT	MUNICIPIUL CURTEA DE ARGES
Retea apa strada Albesti	Retele apa si canalizare	PUBLIC UAT	MUNICIPIUL CURTEA DE ARGES
Retea apa strada Oborului	Retele apa si canalizare	PUBLIC UAT	MUNICIPIUL CURTEA DE ARGES
Retea apa str. Crizantemei	Retele apa si canalizare	PUBLIC UAT	MUNICIPIUL CURTEA DE ARGES
Retea apa str. Armoniei	Retele apa si canalizare	PUBLIC UAT	MUNICIPIUL CURTEA DE ARGES
Podet Str. Luncilor	SPGC	PUBLIC UAT	MUNICIPIUL CURTEA DE ARGES
Modernizare strada Victoriei	SPGC	PUBLIC UAT	MUNICIPIUL CURTEA DE ARGES
Modernizare strada Rm Valcea	SPGC	PUBLIC UAT	MUNICIPIUL CURTEA DE ARGES
Modernizare strada Eroilor- Albesti	SPGC	PUBLIC UAT	MUNICIPIUL CURTEA DE ARGES

Podet Str. Luncilor	SPGC	PUBLIC UAT	MUNICIPIUL CURTEA DE ARGES
Pod str. Cuza Voda	SPGC	PUBLIC UAT	MUNICIPIUL CURTEA DE ARGES
Cladire gradinita Valea Sasului	GRADINITA CASUTA CU POVESTI	PUBLIC UAT	MUNICIPIUL CURTEA DE ARGES
Cladire scoala nr.5 Armand Calinescu	LICEUL VLAICU VODA	PUBLIC UAT	MUNICIPIUL CURTEA DE ARGES
Imprejmuire plasa sarma gradinita nr.4	GRADINITA CASUTA CU POVESTI	PUBLIC UAT	MUNICIPIUL CURTEA DE ARGES
Imprejmuire prefabricate gradinita nr.4	GRADINITA CASUTA CU POVESTI	PUBLIC UAT	MUNICIPIUL CURTEA DE ARGES
Imprejmuire placi prefabricate Academia Piticilor	GRADINITA ACADEMIA PITICILOR	PUBLIC UAT	MUNICIPIUL CURTEA DE ARGES
Magazie zid gradinita nr.4	GRADINITA CASUTA CU POVESTI	PUBLIC UAT	MUNICIPIUL CURTEA DE ARGES
Cladire cantina Gradinita nr. 4	GRADINITA CASUTA CU POVESTI	PUBLIC UAT	MUNICIPIUL CURTEA DE ARGES
Bazin de aerare	STATIE EPURARE C DE AG.	PUBLIC UAT	MUNICIPIUL CURTEA DE ARGES
Bazin de aerare	STATIE EPURARE C DE AG.	PUBLIC UAT	MUNICIPIUL CURTEA DE ARGES
Bazin de aerare	STATIE EPURARE C DE AG.	PUBLIC UAT	MUNICIPIUL CURTEA DE ARGES

Bazin de aerare	STATIE EPURARE C DE AG.	PUBLIC UAT	MUNICIPIUL CURTEA DE ARGES
Statie pompare namol	STATIE EPURARE C DE AG.	PUBLIC UAT	MUNICIPIUL CURTEA DE ARGES
Bazin aerare	STATIE EPURARE C DE AG.	PUBLIC UAT	MUNICIPIUL CURTEA DE ARGES
Bazin aerare	STATIE EPURARE C DE AG.	PUBLIC UAT	MUNICIPIUL CURTEA DE ARGES
Bazin aerare	STATIE EPURARE C DE AG.	PUBLIC UAT	MUNICIPIUL CURTEA DE ARGES
Bazin aerare	STATIE EPURARE C DE AG.	PUBLIC UAT	MUNICIPIUL CURTEA DE ARGES
Statie pompare namol	STATIE EPURARE C DE AG.	PUBLIC UAT	MUNICIPIUL CURTEA DE ARGES
Bazin aerare 2 cuve	STATIE EPURARE C DE AG.	PUBLIC UAT	MUNICIPIUL CURTEA DE ARGES
Rețele apa uzata namol	STATIE EPURARE C DE AG.	PUBLIC UAT	MUNICIPIUL CURTEA DE ARGES
Colector intrare	STATIE EPURARE C DE AG.	PUBLIC UAT	MUNICIPIUL CURTEA DE ARGES
Rețele apa potabila	STATIE EPURARE C DE AG.	PUBLIC UAT	MUNICIPIUL CURTEA DE ARGES
Inst.hidr. si util.	STATIE EPURARE C DE AG.	PUBLIC UAT	MUNICIPIUL CURTEA DE ARGES

Inst.hidraulica	STATIE EPURARE C DE AG.	PUBLIC UAT	MUNICIPIUL CURTEA DE ARGES
Inst.hidraulice	STATIE EPURARE C DE AG.	PUBLIC UAT	MUNICIPIUL CURTEA DE ARGES
Inst. hydr. si mec.	STATIE EPURARE C DE AG.	PUBLIC UAT	MUNICIPIUL CURTEA DE ARGES
Instalatii hidraulice	STATIE EPURARE C DE AG.	PUBLIC UAT	MUNICIPIUL CURTEA DE ARGES
Inst. hidraulice	STATIE EPURARE C DE AG.	PUBLIC UAT	MUNICIPIUL CURTEA DE ARGES
Decontor primar	STATIE EPURARE C DE AG.	PUBLIC UAT	MUNICIPIUL CURTEA DE ARGES
Platforma uscare	STATIE EPURARE C DE AG.	PUBLIC UAT	MUNICIPIUL CURTEA DE ARGES
Platforma uscare	STATIE EPURARE C DE AG.	PUBLIC UAT	MUNICIPIUL CURTEA DE ARGES
Platforma uscare	STATIE EPURARE C DE AG.	PUBLIC UAT	MUNICIPIUL CURTEA DE ARGES
Platforma uscare	STATIE EPURARE C DE AG.	PUBLIC UAT	MUNICIPIUL CURTEA DE ARGES
Platforma uscare	STATIE EPURARE C DE AG.	PUBLIC UAT	MUNICIPIUL CURTEA DE ARGES
Platforma uscare	STATIE EPURARE C DE AG.	PUBLIC UAT	MUNICIPIUL CURTEA DE ARGES

Platforma uscare	STATIE EPURARE C DE AG.	PUBLIC UAT	MUNICIPIUL CURTEA DE ARGES
Platforma uscare	STATIE EPURARE C DE AG.	PUBLIC UAT	MUNICIPIUL CURTEA DE ARGES
Platforma uscare	STATIE EPURARE C DE AG.	PUBLIC UAT	MUNICIPIUL CURTEA DE ARGES
Platforma uscare	STATIE EPURARE C DE AG.	PUBLIC UAT	MUNICIPIUL CURTEA DE ARGES
Gratar curatire	STATIE EPURARE C DE AG.	PUBLIC UAT	MUNICIPIUL CURTEA DE ARGES
Gratar curatire	STATIE EPURARE C DE AG.	PUBLIC UAT	MUNICIPIUL CURTEA DE ARGES
Decantor secundar	STATIE EPURARE C DE AG.	PUBLIC UAT	MUNICIPIUL CURTEA DE ARGES
Decantor secundar	STATIE EPURARE C DE AG.	PUBLIC UAT	MUNICIPIUL CURTEA DE ARGES
Decantor secundar	STATIE EPURARE C DE AG.	PUBLIC UAT	MUNICIPIUL CURTEA DE ARGES
Decantor secundar	STATIE EPURARE C DE AG.	PUBLIC UAT	MUNICIPIUL CURTEA DE ARGES
Decantor secundar	STATIE EPURARE C DE AG.	PUBLIC UAT	MUNICIPIUL CURTEA DE ARGES
Decantor secundar	STATIE EPURARE C DE AG.	PUBLIC UAT	MUNICIPIUL CURTEA DE ARGES

Decantor secundar	STATIE EPURARE C DE AG.	PUBLIC UAT	MUNICIPIUL CURTEA DE ARGES
Decantor secundar	STATIE EPURARE C DE AG.	PUBLIC UAT	MUNICIPIUL CURTEA DE ARGES
Decantor primar	STATIE EPURARE C DE AG.	PUBLIC UAT	MUNICIPIUL CURTEA DE ARGES
Decantor primar	STATIE EPURARE C DE AG.	PUBLIC UAT	MUNICIPIUL CURTEA DE ARGES
Separator grasimi	STATIE EPURARE C DE AG.	PUBLIC UAT	MUNICIPIUL CURTEA DE ARGES
Constructie beton	STATIE EPURARE C DE AG.	PUBLIC UAT	MUNICIPIUL CURTEA DE ARGES
Decantor decundar	STATIE EPURARE C DE AG.	PUBLIC UAT	MUNICIPIUL CURTEA DE ARGES
Decantor decundar	STATIE EPURARE C DE AG.	PUBLIC UAT	MUNICIPIUL CURTEA DE ARGES
Decantor INHOFF 6 cuve	STATIE EPURARE C DE AG.	PUBLIC UAT	MUNICIPIUL CURTEA DE ARGES
Desnisipator	STATIE EPURARE C DE AG.	PUBLIC UAT	MUNICIPIUL CURTEA DE ARGES
Rețele el. de forta	STATIE EPURARE C DE AG.	PUBLIC UAT	MUNICIPIUL CURTEA DE ARGES
Inst el. de forta	STATIE EPURARE C DE AG.	PUBLIC UAT	MUNICIPIUL CURTEA DE ARGES

Inst el.de forta	STATIE EPURARE C DE AG.	PUBLIC UAT	MUNICIPIUL CURTEA DE ARGES
Inst el de forta	STATIE EPURARE C DE AG.	PUBLIC UAT	MUNICIPIUL CURTEA DE ARGES
Inst. elect. de forta	STATIE EPURARE C DE AG.	PUBLIC UAT	MUNICIPIUL CURTEA DE ARGES
Instalatie electrica forta	STATIE EPURARE C DE AG.	PUBLIC UAT	MUNICIPIUL CURTEA DE ARGES
Drumuri si alei	STATIE EPURARE C DE AG.	PUBLIC UAT	MUNICIPIUL CURTEA DE ARGES
Drum acces	STATIE EPURARE C DE AG.	PUBLIC UAT	MUNICIPIUL CURTEA DE ARGES
Constructie caramida	STATIE EPURARE C DE AG.	PUBLIC UAT	MUNICIPIUL CURTEA DE ARGES
Bazin omogenizare stocare (C21)	STATIE EPURARE BIOLOGICA	PUBLIC UAT	MUNICIPIUL CURTEA DE ARGES
Alei din balast (8443 mp)	STATIE EPURARE BIOLOGICA	PUBLIC UAT	MUNICIPIUL CURTEA DE ARGES
Teren aferent statie de epurare biologica 12.988 mp	STATIE EPURARE BIOLOGICA	PUBLIC UAT	MUNICIPIUL CURTEA DE ARGES
WC Piata	SPPTO	PUBLIC UAT	MUNICIPIUL CURTEA DE ARGES
Cladire obor	SPPTO	PUBLIC UAT	MUNICIPIUL CURTEA DE ARGES

Cladire piata agroalimentara Posada	SPPTO	PUBLIC UAT	MUNICIPIUL CURTEA DE ARGES
PIATA IVANCEA	SPPTO	PUBLIC UAT	MUNICIPIUL CURTEA DE ARGES
Modernizare Piata agroalimentara	SPPTO	PUBLIC UAT	MUNICIPIUL CURTEA DE ARGES
Cladire hala	SPPTO	PUBLIC UAT	MUNICIPIUL CURTEA DE ARGES
Platou piata Ivancea S=315mp	SPPTO	PUBLIC UAT	MUNICIPIUL CURTEA DE ARGES
Platou piata centrala S=180mp	SPPTO	PUBLIC UAT	MUNICIPIUL CURTEA DE ARGES
Teren targ saptamanal S=950mp	SPPTO	PUBLIC UAT	MUNICIPIUL CURTEA DE ARGES
Centru de recreere pentru pensionari (fost spital TBC)	DIRECTIA DE ASISTENTA SOCIALA	PUBLIC UAT	MUNICIPIUL CURTEA DE ARGES
Teren aferent fost dispensar TBC S=624mp	DIRECTIA DE ASISTENTA SOCIALA	PUBLIC UAT	MUNICIPIUL CURTEA DE ARGES
Cladire Spital Municipal S=3.518 mp	SPITAL	PUBLIC UAT	MUNICIPIUL CURTEA DE ARGES
Teren aferent Spital Municipal S=12223 mp	SPITAL	PUBLIC UAT	MUNICIPIUL CURTEA DE ARGES
Pod valea Busaga	SPGC	PUBLIC UAT	MUNICIPIUL CURTEA DE ARGES

Trotuare strada Rm.Valcea	SPGC	PUBLIC UAT	MUNICIPIUL CURTEA DE ARGES
Sediul SPGC	SPGC	PUBLIC UAT	MUNICIPIUL CURTEA DE ARGES
Capela cimitirului	SPGC	PUBLIC UAT	MUNICIPIUL CURTEA DE ARGES
Cladire Stadion	SPGC-BUNURI DATE IN ADMINISTRARE	PUBLIC UAT	MUNICIPIUL CURTEA DE ARGES
Cisemele	SPGC	PUBLIC UAT	MUNICIPIUL CURTEA DE ARGES
WC Fantana lui manole	SALUBRITATE PUBLICA	PUBLIC UAT	MUNICIPIUL CURTEA DE ARGES
Amenajare Valea lui Mic	SPGC	PUBLIC UAT	MUNICIPIUL CURTEA DE ARGES
Amenajare parau Valea Doamnei	SPGC	PUBLIC UAT	MUNICIPIUL CURTEA DE ARGES
Consolidare maluri str. V. Sasului	SPGC	PUBLIC UAT	MUNICIPIUL CURTEA DE ARGES
Consolidare maluri strada Ghiocelor	SPGC	PUBLIC UAT	MUNICIPIUL CURTEA DE ARGES
Strada Schitului S=9360 mp	SPGC-STRAZI MODERNIZATE PRIN POR	PUBLIC UAT	MUNICIPIUL CURTEA DE ARGES
Strada Progresului S=11567 mp	SPGC	PUBLIC UAT	MUNICIPIUL CURTEA DE ARGES

Alei pietonale S=200mp/cvartal Despina Doamna	SPGC	PUBLIC UAT	MUNICIPIUL CURTEA DE ARGES
Alei carosabile S=300mp/cvartal Despina Doamna	SPGC	PUBLIC UAT	MUNICIPIUL CURTEA DE ARGES
Parcare S=1950mp/cvartal banu Maracine	SPGC	PUBLIC UAT	MUNICIPIUL CURTEA DE ARGES
Alei pietonale S=170mp/cvartal Banu Maracine/E15	SPGC	PUBLIC UAT	MUNICIPIUL CURTEA DE ARGES
Parcare S=150mp/E15/Mihai Bravu	SPGC	PUBLIC UAT	MUNICIPIUL CURTEA DE ARGES
Platforma betonata/S=150mp/E15	SPGC	PUBLIC UAT	MUNICIPIUL CURTEA DE ARGES
Alei carosabile S=100mp/E15	SPGC	PUBLIC UAT	MUNICIPIUL CURTEA DE ARGES
Alei carosabile S=805mp/bloc E15/	SPGC	PUBLIC UAT	MUNICIPIUL CURTEA DE ARGES
Alei pietonale S=350mp/cvartal C.voda-Despina Dna	SPGC	PUBLIC UAT	MUNICIPIUL CURTEA DE ARGES
Alei carosabile S=100mp/cvartal C.Voda-Despina Dn	SPGC	PUBLIC UAT	MUNICIPIUL CURTEA DE ARGES
Alei carosabile S=150/Bdul Basarabilor/E21	SPGC	PUBLIC UAT	MUNICIPIUL CURTEA DE ARGES
Alee carosabila S=150mp/E22/str.San Nicoara	SPGC	PUBLIC UAT	MUNICIPIUL CURTEA DE ARGES

Alee carosabila S=380mp/B3-B4/str. Negru Voda	SPGC	PUBLIC UAT	MUNICIPIUL CURTEA DE ARGES
Alee pietonala S=115mp/A15-A18/str.Victoriei	SPGC	PUBLIC UAT	MUNICIPIUL CURTEA DE ARGES
Parcare auto S=1500mp/P1+P2,P3,P4,P5/Victoriei	SPGC	PUBLIC UAT	MUNICIPIUL CURTEA DE ARGES
Strada Elena Cuza S=4602mp	SPGC	PUBLIC UAT	MUNICIPIUL CURTEA DE ARGES
Strada Aleea Trandafirilor S=2460 mp	SPGC -STRAZI CU SUPRAF. ACTUALIZATA 2018	PUBLIC UAT	MUNICIPIUL CURTEA DE ARGES
Strada Unirii S=5960 mp	SPGC	PUBLIC UAT	MUNICIPIUL CURTEA DE ARGES
Parcare S=150mp/Bdul Basarabilor/E21	SPGC	PUBLIC UAT	MUNICIPIUL CURTEA DE ARGES
Alei carosabile S=3100mp/Str.Traian (carosabil si trotuare reabilitate)	SPGC	PUBLIC UAT	MUNICIPIUL CURTEA DE ARGES
Alei pietonale S=100mp/Str.Traian	SPGC	PUBLIC UAT	MUNICIPIUL CURTEA DE ARGES
Alei carosabile S=1800mp	SPGC	PUBLIC UAT	MUNICIPIUL CURTEA DE ARGES
Parcare S=1100mp/Str.V.Iasului/P4,P5	SPGC	PUBLIC UAT	MUNICIPIUL CURTEA DE ARGES

Alei carosabile S=1800mp/Str V.Iasului/P4,P5	SPGC	PUBLIC UAT	MUNICIPIUL CURTEA DE ARGES
Alei pietonale S=1050mp/Str.V.Iasului/P4,P5	SPGC	PUBLIC UAT	MUNICIPIUL CURTEA DE ARGES
Parcari S=550mp/Foresta	SPGC	PUBLIC UAT	MUNICIPIUL CURTEA DE ARGES
Alei pietonale S=400mp/Foresta	SPGC	PUBLIC UAT	MUNICIPIUL CURTEA DE ARGES
Alei carosabile S=1400mp/Foresta	SPGC	PUBLIC UAT	MUNICIPIUL CURTEA DE ARGES
Parcare S=300mp/Str.Albesti/Albesti-V.Iasului	SPGC	PUBLIC UAT	MUNICIPIUL CURTEA DE ARGES
Alei carosabile S=1050mp/Z5,Z8	SPGC	PUBLIC UAT	MUNICIPIUL CURTEA DE ARGES
Alei pietonale S=2500mp/Str.Albesti	SPGC	PUBLIC UAT	MUNICIPIUL CURTEA DE ARGES
Alei carosabile S=120mp/Z2/str.Albesti	SPGC	PUBLIC UAT	MUNICIPIUL CURTEA DE ARGES
Parcare S=500mp/Z2/Str.Albesti	SPGC	PUBLIC UAT	MUNICIPIUL CURTEA DE ARGES
Alei pietonale S=40mp/Z2/Albesti	SPGC	PUBLIC UAT	MUNICIPIUL CURTEA DE ARGES
Parcare S=100mp/Z5/Valea Iasului	SPGC	PUBLIC UAT	MUNICIPIUL CURTEA DE ARGES

Alei pietonale S=50mp/Z5/Valea lasului	SPGC	PUBLIC UAT	MUNICIPIUL CURTEA DE ARGES
Parcari S=1000mp/Eroilor	SPGC	PUBLIC UAT	MUNICIPIUL CURTEA DE ARGES
Alei carosabile S=450mp/Eroilor	SPGC	PUBLIC UAT	MUNICIPIUL CURTEA DE ARGES
Alei pietonale S=450mp/Eroilor	SPGC	PUBLIC UAT	MUNICIPIUL CURTEA DE ARGES
Parcari S=900mp/acces Unirii,Progresului	SPGC	PUBLIC UAT	MUNICIPIUL CURTEA DE ARGES
Alei carosabile S=750mp/acces Unirii,Progr	SPGC	PUBLIC UAT	MUNICIPIUL CURTEA DE ARGES
Alei pietonale S=1000mp/acces str.Unirii,Progr.	SPGC	PUBLIC UAT	MUNICIPIUL CURTEA DE ARGES
Parcari S=500mp/Progresului	SPGC	PUBLIC UAT	MUNICIPIUL CURTEA DE ARGES
Alei carosabile S=600mp/Progresului	SPGC	PUBLIC UAT	MUNICIPIUL CURTEA DE ARGES
Alei pietonale S=250mp/Progresului	SPGC	PUBLIC UAT	MUNICIPIUL CURTEA DE ARGES
Parcari S=550mp/cvartal Ep.Nichita	SPGC	PUBLIC UAT	MUNICIPIUL CURTEA DE ARGES
Alei carosabile S=1300mp/cvartal Ep.Nichita	SPGC	PUBLIC UAT	MUNICIPIUL CURTEA DE ARGES

Alei pietonale S=900mp/cvartalEp.Nichita	SPGC	PUBLIC UAT	MUNICIPIUL CURTEA DE ARGES
Platforme betonate blocuri/S=1460mp	SPGC	PUBLIC UAT	MUNICIPIUL CURTEA DE ARGES
Alei carosabile S=3000mp/Gradinita2,A7,B72,B4	SPGC	PUBLIC UAT	MUNICIPIUL CURTEA DE ARGES
Alei pietonale S=1900mp/Gradinita2,A7,B72,B4	SPGC	PUBLIC UAT	MUNICIPIUL CURTEA DE ARGES
Parcari S=4000mp/Ep.Nichita,E.Cuza	SPGC	PUBLIC UAT	MUNICIPIUL CURTEA DE ARGES
Alei carosabile S=1900mp/Ep.Nichita,E.Cuza	SPGC	PUBLIC UAT	MUNICIPIUL CURTEA DE ARGES
Parcare S=1400mp	SPGC	PUBLIC UAT	MUNICIPIUL CURTEA DE ARGES
Alei pietonale S=170mp	SPGC	PUBLIC UAT	MUNICIPIUL CURTEA DE ARGES
Alei carosabile S=600mp,bl.E16,str.Mihai Bravu	SPGC	PUBLIC UAT	MUNICIPIUL CURTEA DE ARGES
Parcare S=2900mp/Neagoe Voda	SPGC	PUBLIC UAT	MUNICIPIUL CURTEA DE ARGES
Alei pietonale S=400mp/Neagoe Voda	SPGC	PUBLIC UAT	MUNICIPIUL CURTEA DE ARGES
Alei carosabile S=1650mp/Str.Neagoe Voda	SPGC	PUBLIC UAT	MUNICIPIUL CURTEA DE ARGES

Platforma betonata/S=800mp/E13,E12C,E11	SPGC	PUBLIC UAT	MUNICIPIUL CURTEA DE ARGES
Parcare S=960mp/E11,E12,E13	SPGC	PUBLIC UAT	MUNICIPIUL CURTEA DE ARGES
Alei pietonale S=400mp/E11,E12,E13	SPGC	PUBLIC UAT	MUNICIPIUL CURTEA DE ARGES
Alei carosabile S=500mp/Basarabilor/E11,E12,E13	SPGC	PUBLIC UAT	MUNICIPIUL CURTEA DE ARGES
Parcare S=1500mp/Cuza Voda-Despina Doamna	SPGC	PUBLIC UAT	MUNICIPIUL CURTEA DE ARGES
Platforma betonata/S=250mp/F11,F12,BdBasarabil or	SPGC	PUBLIC UAT	MUNICIPIUL CURTEA DE ARGES
Alei pietonale/Basarabilor/F11,F12	SPGC	PUBLIC UAT	MUNICIPIUL CURTEA DE ARGES
Parcare S=660mp/Basarabilor/F11,F11A,F12	SPGC	PUBLIC UAT	MUNICIPIUL CURTEA DE ARGES
Alee carosabila S=510mp/Basarabilor/F11,F11A,F12	SPGC	PUBLIC UAT	MUNICIPIUL CURTEA DE ARGES
Alei pietonale S=50mp/M.Bravu/E16	SPGC	PUBLIC UAT	MUNICIPIUL CURTEA DE ARGES
Parcare S=150mp/M.Bravu/E16	SPGC	PUBLIC UAT	MUNICIPIUL CURTEA DE ARGES
Alei carosabile	SPGC	PUBLIC UAT	MUNICIPIUL CURTEA DE ARGES

Platforma betonata/S=100mp/E20,Bd Basarabilor	SPGC	PUBLIC UAT	MUNICIPIUL CURTEA DE ARGES
Parcare S=150mp/Matei Basarab/E19,E20	SPGC	PUBLIC UAT	MUNICIPIUL CURTEA DE ARGES
Alee carosabila S=100mp,bl E19-E20	SPGC	PUBLIC UAT	MUNICIPIUL CURTEA DE ARGES
Alei pietonale S=100mp/Matei Basarab/E19	SPGC	PUBLIC UAT	MUNICIPIUL CURTEA DE ARGES
Platforma betonata/S=106mp/blE21,BdBasarabilor	SPGC	PUBLIC UAT	MUNICIPIUL CURTEA DE ARGES
Alei pietonale S=30mp/Bd.Basarabilor/E21	SPGC	PUBLIC UAT	MUNICIPIUL CURTEA DE ARGES
Alee carosabila S=120mp/Vlaicu Voda/P9,P9A	SPGC	PUBLIC UAT	MUNICIPIUL CURTEA DE ARGES
Parcari S=600mp/Cartier Stefan cel Mare	SPGC	PUBLIC UAT	MUNICIPIUL CURTEA DE ARGES
Alei pietonale S=160mp/Cartier Stefan cel Mare	SPGC	PUBLIC UAT	MUNICIPIUL CURTEA DE ARGES
Alei carosabile S=870mp af.cartier Stefan cel Mare	SPGC	PUBLIC UAT	MUNICIPIUL CURTEA DE ARGES
Alei pietonale S=10mp aferente bl.B3-B4,str.Negru Voda	SPGC	PUBLIC UAT	MUNICIPIUL CURTEA DE ARGES
Alee pietonala S=50mp/Str.Victoriei/A13,A14	SPGC	PUBLIC UAT	MUNICIPIUL CURTEA DE ARGES

Alei carosabile S=1100mp/Str.Victoriei/P3,P4,P5	SPGC	PUBLIC UAT	MUNICIPIUL CURTEA DE ARGES
Alei pietonale S=290mp/Str.Victoriei/P3,P4,P5	SPGC	PUBLIC UAT	MUNICIPIUL CURTEA DE ARGES
Alei pietonale S=800mp/Str.Victoriei/P1- P2	SPGC	PUBLIC UAT	MUNICIPIUL CURTEA DE ARGES
Strada Lascar Catargiu(carosabil si trotuare reabilitate) S=4920 mp	SPGC	PUBLIC UAT	MUNICIPIUL CURTEA DE ARGES
Parcare targ saptamanal S=1416 mp	SPGC	PUBLIC UAT	MUNICIPIUL CURTEA DE ARGES
Parcare Biserica Sf.Gheorghe S=160 mp	SPGC	PUBLIC UAT	MUNICIPIUL CURTEA DE ARGES
Parcare Biserica Domneasca S=1625 mp	SPGC -STRAZI CU SUPRAF. ACTUALIZATA 2018	PUBLIC UAT	MUNICIPIUL CURTEA DE ARGES
Parcare Capra Neagra S=1120 mp	SPGC	PUBLIC UAT	MUNICIPIUL CURTEA DE ARGES
Parcare Manastire S=1120 mp	SPGC	PUBLIC UAT	MUNICIPIUL CURTEA DE ARGES
Parcare S=100mp,Str.Negru Voda,BI.B3	SPGC	PUBLIC UAT	MUNICIPIUL CURTEA DE ARGES
Strada Viorelelor S=429 mp	SPGC -STRAZI CU SUPRAF. ACTUALIZATA 2018	PUBLIC UAT	MUNICIPIUL CURTEA DE ARGES

Strada Alexandru Lahovary S=2870mp	SPGC	PUBLIC UAT	MUNICIPIUL CURTEA DE ARGES
Strada San Nicoara S=3865 mp	SPGC -STRAZI CU SUPRAF. ACTUALIZATA 2018	PUBLIC UAT	MUNICIPIUL CURTEA DE ARGES
Strada 1 Decembrie 1918 (carosabil si trotuare reabilitate) S=21665 mp	SPGC -STRAZI CU SUPRAF. ACTUALIZATA 2018	PUBLIC UAT	MUNICIPIUL CURTEA DE ARGES
Strada Despina Doamna S=6337 mp	SPGC	PUBLIC UAT	MUNICIPIUL CURTEA DE ARGES
Strada Banu Maracine S=3690 mp	SPGC	PUBLIC UAT	MUNICIPIUL CURTEA DE ARGES
Strada Mihai Bravu S=3896 mp	SPGC -STRAZI CU SUPRAF. ACTUALIZATA 2018	PUBLIC UAT	MUNICIPIUL CURTEA DE ARGES
Strada Castanilor S=2930mp	SPGC	PUBLIC UAT	MUNICIPIUL CURTEA DE ARGES
Strada Matei Basarab S=1273 mp	SPGC	PUBLIC UAT	MUNICIPIUL CURTEA DE ARGES
Strada 1 Mai (carosabil si trotuare reabilitate) S=25554 mp	SPGC -STRAZI CU SUPRAF. ACTUALIZATA 2018	PUBLIC UAT	MUNICIPIUL CURTEA DE ARGES
Strada Victor Stefanescu S=3282 mp	SPGC -STRAZI CU SUPRAF. ACTUALIZATA 2018	PUBLIC UAT	MUNICIPIUL CURTEA DE ARGES

Strada Episcop Ghenadie S=1826 mp	SPGC -STRAZI CU SUPRAF. ACTUALIZATA 2018	PUBLIC UAT	MUNICIPIUL CURTEA DE ARGES
Strada Dumitru Noroceea S=1906 mp	SPGC -STRAZI CU SUPRAF. ACTUALIZATA 2018	PUBLIC UAT	MUNICIPIUL CURTEA DE ARGES
Strada Stefan cel Mare S=2832 mp	SPGC -STRAZI CU SUPRAF. ACTUALIZATA 2018	PUBLIC UAT	MUNICIPIUL CURTEA DE ARGES
Strada Vlaicu Voda S=747 mp	SPGC	PUBLIC UAT	MUNICIPIUL CURTEA DE ARGES
Strada Marasesti S=580 mp	SPGC	PUBLIC UAT	MUNICIPIUL CURTEA DE ARGES
Strada Mircea cel Mare S=1564 mp	SPGC	PUBLIC UAT	MUNICIPIUL CURTEA DE ARGES
Strada Episcop Nichita S=7290 mp	SPGC -STRAZI CU SUPRAF. ACTUALIZATA 2018	PUBLIC UAT	MUNICIPIUL CURTEA DE ARGES
Strada Vlad Tepes S=3720 mp	SPGC	PUBLIC UAT	MUNICIPIUL CURTEA DE ARGES
Strada Valea Danului S=4922 mp	SPGC	PUBLIC UAT	MUNICIPIUL CURTEA DE ARGES
Strada Vasile Lupu S=6988mp	SPGC	PUBLIC UAT	MUNICIPIUL CURTEA DE ARGES
Strada Tudor Vladimirescu S=2345 mp	SPGC -STRAZI CU SUPRAF.	PUBLIC UAT	MUNICIPIUL CURTEA DE ARGES

	ACTUALIZATA 2018		
Strada Posada S=7535 mp	SPGC -STRAZI CU SUPRAF. ACTUALIZATA 2018	PUBLIC UAT	MUNICIPIUL CURTEA DE ARGES
Strada Oborului S=2423 mp	SPGC	PUBLIC UAT	MUNICIPIUL CURTEA DE ARGES
Strada Pompieri S=990 mp	SPGC -STRAZI CU SUPRAF. ACTUALIZATA 2018	PUBLIC UAT	MUNICIPIUL CURTEA DE ARGES
Strada Rozelor S=1882 mp	SPGC	PUBLIC UAT	MUNICIPIUL CURTEA DE ARGES
Strada Militari S=620 mp	SPGC-STRAZI MODERNIZATE PRIN POR	PUBLIC UAT	MUNICIPIUL CURTEA DE ARGES
Strada Alexandru cel Bun S=540 mp	SPGC	PUBLIC UAT	MUNICIPIUL CURTEA DE ARGES
Strada Oituz S=675 mp	SPGC	PUBLIC UAT	MUNICIPIUL CURTEA DE ARGES
Strada Magnoliei(fosta Cimitirului) S=700 mp	SPGC	PUBLIC UAT	MUNICIPIUL CURTEA DE ARGES
Strada Mesterul Manole S=3177mp	SPGC	PUBLIC UAT	MUNICIPIUL CURTEA DE ARGES
Strada Macesului S=1755 mp	SPGC-STRAZI MODERNIZATE PRIN POR	PUBLIC UAT	MUNICIPIUL CURTEA DE ARGES

Strada Lt. Pavelescu S=8804mp	SPGC	PUBLIC UAT	MUNICIPIUL CURTEA DE ARGES
Strada Fabricii S=4564 mp	SPGC	PUBLIC UAT	MUNICIPIUL CURTEA DE ARGES
Strada Dumbrava S=1202 mp	SPGC -STRAZI CU SUPRAF. ACTUALIZATA 2018	PUBLIC UAT	MUNICIPIUL CURTEA DE ARGES
Indicatoare de orientare	SPGC	PUBLIC UAT	MUNICIPIUL CURTEA DE ARGES
Indicatoare semnalizare	SPGC	PUBLIC UAT	MUNICIPIUL CURTEA DE ARGES
Semne de circulatie	SPGC	PUBLIC UAT	MUNICIPIUL CURTEA DE ARGES
Intersectii semaforizate str.Negru Voda cu Traian si Traian cu 1 Mai	SPGC	PUBLIC UAT	MUNICIPIUL CURTEA DE ARGES
Intersectie 1 DEC 1918	SPGC	PUBLIC UAT	MUNICIPIUL CURTEA DE ARGES
Trotuare strada Victoriei	SPGC	PUBLIC UAT	MUNICIPIUL CURTEA DE ARGES
Strada Crizantemei S=1014 mp	SPGC	PUBLIC UAT	MUNICIPIUL CURTEA DE ARGES
Strada Nordului S=7488 mp	SPGC	PUBLIC UAT	MUNICIPIUL CURTEA DE ARGES

Strada Orhideelor S=1606 mp	SPGC	PUBLIC UAT	MUNICIPIUL CURTEA DE ARGES
Strada Nevers S=3480 mp	SPGC	PUBLIC UAT	MUNICIPIUL CURTEA DE ARGES
Strada Armoniei S=1045mp	SPGC	PUBLIC UAT	MUNICIPIUL CURTEA DE ARGES
Strada Regimentului S=3676 mp	SPGC	PUBLIC UAT	MUNICIPIUL CURTEA DE ARGES
Strada Luminii S=640 mp	SPGC	PUBLIC UAT	MUNICIPIUL CURTEA DE ARGES
Strada Stejarului S=700 mp	SPGC-STRAZI MODERNIZATE PRIN POR	PUBLIC UAT	MUNICIPIUL CURTEA DE ARGES
Strada Pinului S=1739 mp	SPGC-STRAZI MODERNIZATE PRIN POR	PUBLIC UAT	MUNICIPIUL CURTEA DE ARGES
Strada Primaverii S=1410 mp	SPGC	PUBLIC UAT	MUNICIPIUL CURTEA DE ARGES
Strada Alunului S=1187 mp	SPGC-STRAZI MODERNIZATE PRIN POR	PUBLIC UAT	MUNICIPIUL CURTEA DE ARGES
Strada Toamnei S=848 mp	SPGC	PUBLIC UAT	MUNICIPIUL CURTEA DE ARGES
Strada Armand Calinescu S=2720 mp	SPGC -STRAZI CU SUPRAF. ACTUALIZATA 2018	PUBLIC UAT	MUNICIPIUL CURTEA DE ARGES

Strada Industriei S=4556 mp	SPGC	PUBLIC UAT	MUNICIPIUL CURTEA DE ARGES
Strada Portelanului S=1640 mp	SPGC	PUBLIC UAT	MUNICIPIUL CURTEA DE ARGES
Strada Fintinele S=6409 mp	SPGC	PUBLIC UAT	MUNICIPIUL CURTEA DE ARGES
Strada Decebal S=1657 mp	SPGC	PUBLIC UAT	MUNICIPIUL CURTEA DE ARGES
Strada Neagoe Voda S=4097 mp	SPGC -STRAZI CU SUPRAF. ACTUALIZATA 2018	PUBLIC UAT	MUNICIPIUL CURTEA DE ARGES
Strada Tarnita S=18700 mp	SPGC-STRAZI MODERNIZATE PRIN POR	PUBLIC UAT	MUNICIPIUL CURTEA DE ARGES
Strada Mestesugari S=2245 mp	SPGC-STRAZI MODERNIZATE PRIN POR	PUBLIC UAT	MUNICIPIUL CURTEA DE ARGES
Strada Chiritestii S=2772 mp	SPGC-STRAZI MODERNIZATE PRIN POR	PUBLIC UAT	MUNICIPIUL CURTEA DE ARGES
Strada Daniel Sterescu S=6589 mp	SPGC	PUBLIC UAT	MUNICIPIUL CURTEA DE ARGES
Strada Constantin Dobrescu Arges S=2573 mp	SPGC -STRAZI CU SUPRAF. ACTUALIZATA 2018	PUBLIC UAT	MUNICIPIUL CURTEA DE ARGES
Strada Paunesti S=5450 mp	SPGC-STRAZI MODERNIZATE PRIN POR	PUBLIC UAT	MUNICIPIUL CURTEA DE ARGES

Strada I.E.Radulescu S=3175 mp	SPGC -STRAZI CU SUPRAF. ACTUALIZATA 2018	PUBLIC UAT	MUNICIPIUL CURTEA DE ARGES
Strada Barajului S=4040 mp	SPGC-STRAZI MODERNIZATE PRIN POR	PUBLIC UAT	MUNICIPIUL CURTEA DE ARGES
Strada Mihai Eminescu S=4588 mp	SPGC-STRAZI MODERNIZATE PRIN POR	PUBLIC UAT	MUNICIPIUL CURTEA DE ARGES
Strada Cuza Voda S=29161 mp	SPGC	PUBLIC UAT	MUNICIPIUL CURTEA DE ARGES
Strada Busaga S=21769 mp	SPGC-STRAZI MODERNIZATE PRIN POR	PUBLIC UAT	MUNICIPIUL CURTEA DE ARGES
Strada Plopis S=16.169 mp	SPGC-STRAZI MODERNIZATE PRIN POR	PUBLIC UAT	MUNICIPIUL CURTEA DE ARGES
Strada Valea Sasului S=13973 mp	SPGC-STRAZI MODERNIZATE PRIN POR	PUBLIC UAT	MUNICIPIUL CURTEA DE ARGES
Strada Nicolae Iorga S=988 mp	SPGC-STRAZI MODERNIZATE PRIN POR	PUBLIC UAT	MUNICIPIUL CURTEA DE ARGES
Strada Alexandru Odobescu S=1063mp	SPGC-STRAZI MODERNIZATE PRIN POR	PUBLIC UAT	MUNICIPIUL CURTEA DE ARGES
Strada Mioare S=3051 mp	SPGC-STRAZI MODERNIZATE PRIN POR	PUBLIC UAT	MUNICIPIUL CURTEA DE ARGES
Strada Luncilor S=19810 mp	SPGC	PUBLIC UAT	MUNICIPIUL CURTEA DE ARGES

Strada Olteni S=3483 mp	SPGC-STRAZI MODERNIZATE PRIN POR	PUBLIC UAT	MUNICIPIUL CURTEA DE ARGES
Strada Anghelesti S=3060 mp	SPGC-STRAZI MODERNIZATE PRIN POR	PUBLIC UAT	MUNICIPIUL CURTEA DE ARGES
Strada Valea Doamnei S=38782 mp	SPGC-STRAZI MODERNIZATE PRIN POR	PUBLIC UAT	MUNICIPIUL CURTEA DE ARGES
Strada Visina S=7788 mp	SPGC-STRAZI MODERNIZATE PRIN POR	PUBLIC UAT	MUNICIPIUL CURTEA DE ARGES
Strada Zlotesti S=2958 mp	SPGC-STRAZI MODERNIZATE PRIN POR	PUBLIC UAT	MUNICIPIUL CURTEA DE ARGES
Strada Postei S=1112mp	SPGC-STRAZI MODERNIZATE PRIN POR	PUBLIC UAT	MUNICIPIUL CURTEA DE ARGES
Strada Groape S=10833 mp	SPGC-STRAZI MODERNIZATE PRIN POR	PUBLIC UAT	MUNICIPIUL CURTEA DE ARGES
Strada Corbenilor S=2260 mp	SPGC-STRAZI MODERNIZATE PRIN POR	PUBLIC UAT	MUNICIPIUL CURTEA DE ARGES
Strada Davidesti S=1500mp	SPGC-STRAZI MODERNIZATE PRIN POR	PUBLIC UAT	MUNICIPIUL CURTEA DE ARGES
Strada Marina S=12844 mp	SPGC-STRAZI MODERNIZATE PRIN POR	PUBLIC UAT	MUNICIPIUL CURTEA DE ARGES
Strada Ghiocailor s=3855 mp	SPGC-STRAZI MODERNIZATE PRIN POR	PUBLIC UAT	MUNICIPIUL CURTEA DE ARGES
Strada Liniei S=8800 mp	SPGC-STRAZI MODERNIZATE PRIN POR	PUBLIC UAT	MUNICIPIUL CURTEA DE ARGES

Strada Faget S=4600mp	SPGC-STRAZI MODERNIZATE PRIN POR	PUBLIC UAT	MUNICIPIUL CURTEA DE ARGES
Strada Capraresti S=2039 mp	SPGC	PUBLIC UAT	MUNICIPIUL CURTEA DE ARGES
Strada Cranguri S=1385 mp	SPGC-STRAZI MODERNIZATE PRIN POR	PUBLIC UAT	MUNICIPIUL CURTEA DE ARGES
Strada Ulita Postei S=2100 mp	SPGC-STRAZI MODERNIZATE PRIN POR	PUBLIC UAT	MUNICIPIUL CURTEA DE ARGES
Strada I.L.Caragiale S=9305 mp	SPGC-STRAZI MODERNIZATE PRIN POR	PUBLIC UAT	MUNICIPIUL CURTEA DE ARGES
Strada Ponoare S=624 mp	SPGC-STRAZI MODERNIZATE PRIN POR	PUBLIC UAT	MUNICIPIUL CURTEA DE ARGES
Strada Pelinului S=520 mp	SPGC-STRAZI MODERNIZATE PRIN POR	PUBLIC UAT	MUNICIPIUL CURTEA DE ARGES
Strada Zambilelor S=660mp	SPGC	PUBLIC UAT	MUNICIPIUL CURTEA DE ARGES
Strada Cireșilor S=5206 mp	SPGC-STRAZI MODERNIZATE PRIN POR	PUBLIC UAT	MUNICIPIUL CURTEA DE ARGES
Strada Izvorului S=406 mp	SPGC-STRAZI MODERNIZATE PRIN POR	PUBLIC UAT	MUNICIPIUL CURTEA DE ARGES
Strada Epuresti S=2650mp	SPGC-STRAZI MODERNIZATE PRIN POR	PUBLIC UAT	MUNICIPIUL CURTEA DE ARGES
Strada Pasajului S=1090 mp	SPGC-STRAZI MODERNIZATE PRIN POR	PUBLIC UAT	MUNICIPIUL CURTEA DE ARGES

Strada Voievozi S=2370 mp	SPGC	PUBLIC UAT	MUNICIPIUL CURTEA DE ARGES
Strada Haiducesti S=1180 mp	SPGC-STRAZI MODERNIZATE PRIN POR	PUBLIC UAT	MUNICIPIUL CURTEA DE ARGES
Strada Badarcesti S=1920mp	SPGC-STRAZI MODERNIZATE PRIN POR	PUBLIC UAT	MUNICIPIUL CURTEA DE ARGES
Strada Albina S=1584mp	SPGC-STRAZI MODERNIZATE PRIN POR	PUBLIC UAT	MUNICIPIUL CURTEA DE ARGES
Strada Petresti S=2500 mp	SPGC-STRAZI MODERNIZATE PRIN POR	PUBLIC UAT	MUNICIPIUL CURTEA DE ARGES
Strada Paltinis S=3750 mp	SPGC-STRAZI MODERNIZATE PRIN POR	PUBLIC UAT	MUNICIPIUL CURTEA DE ARGES
Strada Valea Iasului S=2440 mp	SPGC	PUBLIC UAT	MUNICIPIUL CURTEA DE ARGES
Strada Plantatiei S=770 mp	SPGC	PUBLIC UAT	MUNICIPIUL CURTEA DE ARGES
Strada Forestieri S=3721mp	SPGC	PUBLIC UAT	MUNICIPIUL CURTEA DE ARGES
Strada Crinului S=409mp	SPGC	PUBLIC UAT	MUNICIPIUL CURTEA DE ARGES
Strada Florilor S=360mp	SPGC	PUBLIC UAT	MUNICIPIUL CURTEA DE ARGES
Strada Duzilor S=380mp	SPGC	PUBLIC UAT	MUNICIPIUL CURTEA DE ARGES

Parcare S=60mp ,Str.San Nicoara,BI. E22	SPGC	PUBLIC UAT	MUNICIPIUL CURTEA DE ARGES
Pod Valea Frasinului	SPGC	PUBLIC UAT	MUNICIPIUL CURTEA DE ARGES
Punte pietonala peste Valea Doamnei	SPGC	PUBLIC UAT	MUNICIPIUL CURTEA DE ARGES
Punte pietonalapeste valea Sasului	SPGC	PUBLIC UAT	MUNICIPIUL CURTEA DE ARGES
Pod peste paraul V lasului	SPGC	PUBLIC UAT	MUNICIPIUL CURTEA DE ARGES
Podet Str. Groape	SPGC	PUBLIC UAT	MUNICIPIUL CURTEA DE ARGES
Pod Str. Groape	SPGC	PUBLIC UAT	MUNICIPIUL CURTEA DE ARGES
Pod Str. Groape	SPGC	PUBLIC UAT	MUNICIPIUL CURTEA DE ARGES
Podet Str.Traian-Scoala nr. 1	SPGC	PUBLIC UAT	MUNICIPIUL CURTEA DE ARGES
Pod str. Cuza Voda-Biserica Olari	SPGC	PUBLIC UAT	MUNICIPIUL CURTEA DE ARGES
Podet Str. Lucilor	SPGC	PUBLIC UAT	MUNICIPIUL CURTEA DE ARGES
Podet str. Liniei	SPGC	PUBLIC UAT	MUNICIPIUL CURTEA DE ARGES

Podet str. Liniei	SPGC	PUBLIC UAT	MUNICIPIUL CURTEA DE ARGES
Podet str. Busaga	SPGC	PUBLIC UAT	MUNICIPIUL CURTEA DE ARGES
Podet str. Busaga	SPGC	PUBLIC UAT	MUNICIPIUL CURTEA DE ARGES
Podet str. Postei-Troita	SPGC	PUBLIC UAT	MUNICIPIUL CURTEA DE ARGES
Podet str. Postei	SPGC	PUBLIC UAT	MUNICIPIUL CURTEA DE ARGES
Podet str. Busaga	SPGC	PUBLIC UAT	MUNICIPIUL CURTEA DE ARGES
Podet str. Despina Doamna	SPGC	PUBLIC UAT	MUNICIPIUL CURTEA DE ARGES
Pod str. Valea Doamnei	SPGC	PUBLIC UAT	MUNICIPIUL CURTEA DE ARGES
Pod str. Progresului	SPGC	PUBLIC UAT	MUNICIPIUL CURTEA DE ARGES
Podet str. Al. Lahovari	SPGC	PUBLIC UAT	MUNICIPIUL CURTEA DE ARGES
Pod inters. str.LCatargiu cu str	SPGC	PUBLIC UAT	MUNICIPIUL CURTEA DE ARGES
Pod int.str.LCatargiu-Str.Baraju	SPGC	PUBLIC UAT	MUNICIPIUL CURTEA DE ARGES

Pod inters.str.1Decembrie cu str	SPGC	PUBLIC UAT	MUNICIPIUL CURTEA DE ARGES
Platforma betonata S=200mp/BIE22 str.San Nicoara	SPGC	PUBLIC UAT	MUNICIPIUL CURTEA DE ARGES
Cimitirul Eroilor, Str.Eroilor nr.431,S=791mp	SPGC	PUBLIC UAT	MUNICIPIUL CURTEA DE ARGES
Zone verzi aferente str. Posada S=12400 mp	SPGC	PUBLIC UAT	MUNICIPIUL CURTEA DE ARGES
Zone verzi aferente str.Episcop S=1200 mp	SPGC	PUBLIC UAT	MUNICIPIUL CURTEA DE ARGES
Zone verzi aferente str.Rm.Valcea S=21500 mp	SPGC	PUBLIC UAT	MUNICIPIUL CURTEA DE ARGES
Loc joaca copii S=360mp/P3,P4,P5	SPGC	PUBLIC UAT	MUNICIPIUL CURTEA DE ARGES
Loc joaca copii S=150mp/E21 Bd Basarabilor	SPGC	PUBLIC UAT	MUNICIPIUL CURTEA DE ARGES
Loc joaca copii S=2000mp/Foresta	SPGC	PUBLIC UAT	MUNICIPIUL CURTEA DE ARGES
Loc joaca copii S=1000mp/str Albesti	SPGC	PUBLIC UAT	MUNICIPIUL CURTEA DE ARGES
Loc joaca copii S=500mp/str Eroilor	SPGC	PUBLIC UAT	MUNICIPIUL CURTEA DE ARGES
Loc joaca copii S=400mp/acces Str.Unirii,Progr	SPGC	PUBLIC UAT	MUNICIPIUL CURTEA DE ARGES

Loc joaca copii S=400mp/cvartal ep.Nichita	SPGC	PUBLIC UAT	MUNICIPIUL CURTEA DE ARGES
Loc joaca copii S=1300mp cvartal/Grad 2/A7,B72	SPGC	PUBLIC UAT	MUNICIPIUL CURTEA DE ARGES
Loc joaca copii S=3400mp	SPGC	PUBLIC UAT	MUNICIPIUL CURTEA DE ARGES
Loc joaca copii S=500mp/blocuri str.Neagoe Voda	SPGC	PUBLIC UAT	MUNICIPIUL CURTEA DE ARGES
Loc joaca copii S=600mp E13,E12,E11/BdBasarabil	SPGC	PUBLIC UAT	MUNICIPIUL CURTEA DE ARGES
Loc joaca copii S=400mp/cartier Stefan cel Mare	SPGC	PUBLIC UAT	MUNICIPIUL CURTEA DE ARGES
Loc joaca copii S=150mp/B3-B4 Str.Negru Voda	SPGC	PUBLIC UAT	MUNICIPIUL CURTEA DE ARGES
Spatiu verde S=3000mp/cvartal despina Doamna	SPGC	PUBLIC UAT	MUNICIPIUL CURTEA DE ARGES
Spatiu verde S=1500mp/cvartal Banu Maracine	SPGC	PUBLIC UAT	MUNICIPIUL CURTEA DE ARGES
Spatiu verde S=150mp/E15	SPGC	PUBLIC UAT	MUNICIPIUL CURTEA DE ARGES
Spatiu verde S=200mp/Bdul Basarabilor/E21	SPGC	PUBLIC UAT	MUNICIPIUL CURTEA DE ARGES
Spatii verzi S=550mp/Cartier Stefan cel Mare	SPGC	PUBLIC UAT	MUNICIPIUL CURTEA DE ARGES

Spatiu verde S=400mp/B3-B4/Negru Voda	SPGC	PUBLIC UAT	MUNICIPIUL CURTEA DE ARGES
Spatiu verde S=675mp/P3,P4,P5/Str.Victoriei	SPGC	PUBLIC UAT	MUNICIPIUL CURTEA DE ARGES
Spatiu verde S=60mp/Str.Traian	SPGC	PUBLIC UAT	MUNICIPIUL CURTEA DE ARGES
Spatiu verde S=4550mp/Str.V.Iasului/P4,P5	SPGC	PUBLIC UAT	MUNICIPIUL CURTEA DE ARGES
Spatiu verde S=4500mp/Foresta	SPGC	PUBLIC UAT	MUNICIPIUL CURTEA DE ARGES
Spatiu verde S=2700mp/Z5,Z8	SPGC	PUBLIC UAT	MUNICIPIUL CURTEA DE ARGES
Spatiu verde S=400mp/Z5/Valea Iasului	SPGC	PUBLIC UAT	MUNICIPIUL CURTEA DE ARGES
Spatiu verde S=1100mp/Eroilor	SPGC	PUBLIC UAT	MUNICIPIUL CURTEA DE ARGES
Spatiu verde S=1700/acces Unirii,Progresului	SPGC	PUBLIC UAT	MUNICIPIUL CURTEA DE ARGES
Spatiu verde S=1300mp/Progresului	SPGC	PUBLIC UAT	MUNICIPIUL CURTEA DE ARGES
Spatiu verde S=900mp/cvartal Ep.Nichita	SPGC	PUBLIC UAT	MUNICIPIUL CURTEA DE ARGES
Spatiu verde S=2500mp	SPGC	PUBLIC UAT	MUNICIPIUL CURTEA DE ARGES

Teren cu destinatia de spatiu verde	SPGC	PUBLIC UAT	MUNICIPIUL CURTEA DE ARGES
Spatiu verde S=3000mp	SPGC	PUBLIC UAT	MUNICIPIUL CURTEA DE ARGES
Spatiu verde S=2000mp/Neagoe Voda	SPGC	PUBLIC UAT	MUNICIPIUL CURTEA DE ARGES
Spatiu verde S=700mp/E11,E12,E13	SPGC	PUBLIC UAT	MUNICIPIUL CURTEA DE ARGES
Spatiu verde S=400mp/M.Bravu/E16	SPGC	PUBLIC UAT	MUNICIPIUL CURTEA DE ARGES
Spatiu verde S=225mp/Matei Basarab/E19	SPGC	PUBLIC UAT	MUNICIPIUL CURTEA DE ARGES
Spatiu verde S=50mp/Vlaicu Voda/P9,P9A	SPGC	PUBLIC UAT	MUNICIPIUL CURTEA DE ARGES
Spatiu verde S=1000mp,afereant bl.A15- A18,Str. Victoriei	SPGC	PUBLIC UAT	MUNICIPIUL CURTEA DE ARGES
Spatiu verde S=150mp/Str.Victoriei/A13,A14	SPGC	PUBLIC UAT	MUNICIPIUL CURTEA DE ARGES
Spatiu verde S=700mp/Str.Victoriei/P1- P2	SPGC	PUBLIC UAT	MUNICIPIUL CURTEA DE ARGES
Teren afereant cimitir S=30356 mp	SPGC	PUBLIC UAT	MUNICIPIUL CURTEA DE ARGES
Teren afereant sere Posada S=1248mp	SPGC	PUBLIC UAT	MUNICIPIUL CURTEA DE ARGES

Teren aferent stadion S=33.578 mp	SPGC-BUNURI DATE IN ADMINISTRARE	PUBLIC UAT	MUNICIPIUL CURTEA DE ARGES
Teren aferent sediu S.P.G.C. S=21675mp	SPGC	PUBLIC UAT	MUNICIPIUL CURTEA DE ARGES
Sere si pepiniere	SPGC	PUBLIC UAT	MUNICIPIUL CURTEA DE ARGES
Zone verzi aferente str.Castanilor S=11000 mp	SPGC	PUBLIC UAT	MUNICIPIUL CURTEA DE ARGES
Zone verzi aferente str.Despina Doamna S=8110 mp	SPGC	PUBLIC UAT	MUNICIPIUL CURTEA DE ARGES
Zone verzi aferente str.Cuza Voda S=3560 mp	SPGC	PUBLIC UAT	MUNICIPIUL CURTEA DE ARGES
Zone verzi str.Mihai Bravu s=1.305 ha	SPGC	PUBLIC UAT	MUNICIPIUL CURTEA DE ARGES
Zone verzi aferente str.Banu Maracine S=5060 mp	SPGC	PUBLIC UAT	MUNICIPIUL CURTEA DE ARGES
Zone verzi aferente str.Elena Cuza S=7060 mp	SPGC	PUBLIC UAT	MUNICIPIUL CURTEA DE ARGES
Zone verzi aferente str. 1 Decembrie S=27000 mp	SPGC	PUBLIC UAT	MUNICIPIUL CURTEA DE ARGES
Zone verzi aferente str. 1Mai S=23800 mp	SPGC	PUBLIC UAT	MUNICIPIUL CURTEA DE ARGES
Zone verzi af str.Negru Voda s=5.780mp	SPGC	PUBLIC UAT	MUNICIPIUL CURTEA DE ARGES

Zone verzi aferente str.Victoriei S=15600 mp	SPGC	PUBLIC UAT	MUNICIPIUL CURTEA DE ARGES
Zone verzi aferente str.Valea lasului S=11300 mp	SPGC	PUBLIC UAT	MUNICIPIUL CURTEA DE ARGES
Zone verzi aferente str.Albesti S=5300 mp	SPGC	PUBLIC UAT	MUNICIPIUL CURTEA DE ARGES
Zone verzi aferente str.Eroilor S=24500 mp	SPGC	PUBLIC UAT	MUNICIPIUL CURTEA DE ARGES
Zone verzi aferente B-dului Basarabilor S=56100 mp	SPGC	PUBLIC UAT	MUNICIPIUL CURTEA DE ARGES
Parcul San Nicoara S=16870 mp	SPGC	PUBLIC UAT	MUNICIPIUL CURTEA DE ARGES
Parcul Fantana lui Manole S=32130 mp	SPGC	PUBLIC UAT	MUNICIPIUL CURTEA DE ARGES
Parc joaca S=3000mp	SPGC	PUBLIC UAT	MUNICIPIUL CURTEA DE ARGES
Retea alim. cu en. electrica 380V/250A, Stadion	SPGC-BUNURI DATE IN ADMINISTRARE	PUBLIC UAT	MUNICIPIUL CURTEA DE ARGES
Magazie s= 11,82 mp	SALUBRITATE PUBLICA	PUBLIC UAT	MUNICIPIUL CURTEA DE ARGES
Magazie s = 38,11	SALUBRITATE PUBLICA	PUBLIC UAT	MUNICIPIUL CURTEA DE ARGES
Adapost pentru caini (padoc+cladire administrativa)	PRIMARIE	PUBLIC UAT	MUNICIPIUL CURTEA DE ARGES

Teren str. V Danului 2000 mp	SALUBRITATE PUBLICA	PUBLIC UAT	MUNICIPIUL CURTEA DE ARGES
Teren s=2018mp str.Progresului	SALUBRITATE PUBLICA	PUBLIC UAT	MUNICIPIUL CURTEA DE ARGES
Retea canalizare BI.A16.Progresu	RETELE CANALIZARE	PUBLIC UAT	MUNICIPIUL CURTEA DE ARGES
Prelungire canalizare Str Schitu	RETELE CANALIZARE	PUBLIC UAT	MUNICIPIUL CURTEA DE ARGES
Canal pluvial C Arges	RETELE CANALIZARE	PUBLIC UAT	MUNICIPIUL CURTEA DE ARGES
Retea canal BI.P2 V Voda	RETELE CANALIZARE	PUBLIC UAT	MUNICIPIUL CURTEA DE ARGES
Retea canal zona centr.106ml	RETELE CANALIZARE	PUBLIC UAT	MUNICIPIUL CURTEA DE ARGES
Retea canal B1-B4 V Voda	RETELE CANALIZARE	PUBLIC UAT	MUNICIPIUL CURTEA DE ARGES
Retea canal B1,A3,A7	RETELE CANALIZARE	PUBLIC UAT	MUNICIPIUL CURTEA DE ARGES
Retea canal Progresul 57 ML	RETELE CANALIZARE	PUBLIC UAT	MUNICIPIUL CURTEA DE ARGES
Retele canal B1-B6	RETELE CANALIZARE	PUBLIC UAT	MUNICIPIUL CURTEA DE ARGES
Retele canal BI.P9 152 ML	RETELE CANALIZARE	PUBLIC UAT	MUNICIPIUL CURTEA DE ARGES

Retele canal BI.Z2 106 ML	RETELE CANALIZARE	PUBLIC UAT	MUNICIPIUL CURTEA DE ARGES
Retele canal B1.D1-102 ML	RETELE CANALIZARE	PUBLIC UAT	MUNICIPIUL CURTEA DE ARGES
Retele canalizare	RETELE CANALIZARE	PUBLIC UAT	MUNICIPIUL CURTEA DE ARGES
Canalizare BI.A9-A5	RETELE CANALIZARE	PUBLIC UAT	MUNICIPIUL CURTEA DE ARGES
Canalizare B1.E6+E12	RETELE CANALIZARE	PUBLIC UAT	MUNICIPIUL CURTEA DE ARGES
Canalizare menajera +Pluviala	RETELE CANALIZARE	PUBLIC UAT	MUNICIPIUL CURTEA DE ARGES
Retea canal Progresul D10D11,D12	RETELE CANALIZARE	PUBLIC UAT	MUNICIPIUL CURTEA DE ARGES
Retele canal P1,P3	RETELE CANALIZARE	PUBLIC UAT	MUNICIPIUL CURTEA DE ARGES
Retele canal P4,P5	RETELE CANALIZARE	PUBLIC UAT	MUNICIPIUL CURTEA DE ARGES
Retea canal Progresul	RETELE CANALIZARE	PUBLIC UAT	MUNICIPIUL CURTEA DE ARGES
Retea canal B1,P10,P12	RETELE CANALIZARE	PUBLIC UAT	MUNICIPIUL CURTEA DE ARGES
Retea canal Bloc D	RETELE CANALIZARE	PUBLIC UAT	MUNICIPIUL CURTEA DE ARGES

Retea canal B1.E18,E19	RETELE CANALIZARE	PUBLIC UAT	MUNICIPIUL CURTEA DE ARGES
Retea canal BI.4,D5,D7	RETELE CANALIZARE	PUBLIC UAT	MUNICIPIUL CURTEA DE ARGES
Canalizare pluviala B A13A	RETELE CANALIZARE	PUBLIC UAT	MUNICIPIUL CURTEA DE ARGES
Canalizare SUBTRAN 45	RETELE CANALIZARE	PUBLIC UAT	MUNICIPIUL CURTEA DE ARGES
Retele canal BI.A8-A1	RETELE CANALIZARE	PUBLIC UAT	MUNICIPIUL CURTEA DE ARGES
Retele canal F11A,F12A	RETELE CANALIZARE	PUBLIC UAT	MUNICIPIUL CURTEA DE ARGES
Retele canal BI.E.20	RETELE CANALIZARE	PUBLIC UAT	MUNICIPIUL CURTEA DE ARGES
Retele canal 380 MI	RETELE CANALIZARE	PUBLIC UAT	MUNICIPIUL CURTEA DE ARGES
Retele canal A13-A18 Conf.	RETELE CANALIZARE	PUBLIC UAT	MUNICIPIUL CURTEA DE ARGES
Retea canal 714MA5-A9,A11,A13	RETELE CANALIZARE	PUBLIC UAT	MUNICIPIUL CURTEA DE ARGES
Canal colector menajer	RETELE CANALIZARE	PUBLIC UAT	MUNICIPIUL CURTEA DE ARGES
Retea canal B1.B2,B6	RETELE CANALIZARE	PUBLIC UAT	MUNICIPIUL CURTEA DE ARGES

Retea canal PLAN BI.A.4	RETELE CANALIZARE	PUBLIC UAT	MUNICIPIUL CURTEA DE ARGES
Retea canal menajer Bl. B4	RETELE CANALIZARE	PUBLIC UAT	MUNICIPIUL CURTEA DE ARGES
Retea canal 780ml p1-p3	RETELE CANALIZARE	PUBLIC UAT	MUNICIPIUL CURTEA DE ARGES
Retea canal BI.E.11A.A17A	RETELE CANALIZARE	PUBLIC UAT	MUNICIPIUL CURTEA DE ARGES
Retele canal BI.E.21	RETELE CANALIZARE	PUBLIC UAT	MUNICIPIUL CURTEA DE ARGES
Retele canal Progresul	RETELE CANALIZARE	PUBLIC UAT	MUNICIPIUL CURTEA DE ARGES
Canal plumenaj C Arges	RETELE CANALIZARE	PUBLIC UAT	MUNICIPIUL CURTEA DE ARGES
Canal PL 0155M, M-155 ML	RETELE CANALIZARE	PUBLIC UAT	MUNICIPIUL CURTEA DE ARGES
Retele canal E.17-E.18	RETELE CANALIZARE	PUBLIC UAT	MUNICIPIUL CURTEA DE ARGES
Cond racord canal Ep.Nichita	RETELE CANALIZARE	PUBLIC UAT	MUNICIPIUL CURTEA DE ARGES
Canalizare menaj.Ep.Nichita	RETELE CANALIZARE	PUBLIC UAT	MUNICIPIUL CURTEA DE ARGES
Canalizare N Voda D200	RETELE CANALIZARE	PUBLIC UAT	MUNICIPIUL CURTEA DE ARGES

Vict.Mest.V.Ias. si MIDA	RETELE CANALIZARE	PUBLIC UAT	MUNICIPIUL CURTEA DE ARGES
Canalizare Str. Rm.Vilcea	RETELE CANALIZARE	PUBLIC UAT	MUNICIPIUL CURTEA DE ARGES
Canal V.Stefanescu E.Ghenadie	RETELE CANALIZARE	PUBLIC UAT	MUNICIPIUL CURTEA DE ARGES
Retea canal Elena Cuza	RETELE CANALIZARE	PUBLIC UAT	MUNICIPIUL CURTEA DE ARGES
Retea canal str.Zorilor	RETELE CANALIZARE	PUBLIC UAT	MUNICIPIUL CURTEA DE ARGES
Retea canalizare zona N.	RETELE CANALIZARE	PUBLIC UAT	MUNICIPIUL CURTEA DE ARGES
Racord canal menajer ELECT.	RETELE CANALIZARE	PUBLIC UAT	MUNICIPIUL CURTEA DE ARGES
Canal menajer TR VI	RETELE CANALIZARE	PUBLIC UAT	MUNICIPIUL CURTEA DE ARGES
Canal colector TR III	RETELE CANALIZARE	PUBLIC UAT	MUNICIPIUL CURTEA DE ARGES
Canal colector TR II	RETELE CANALIZARE	PUBLIC UAT	MUNICIPIUL CURTEA DE ARGES
Canal colector TR I	RETELE CANALIZARE	PUBLIC UAT	MUNICIPIUL CURTEA DE ARGES
Canal menajer TR V	RETELE CANALIZARE	PUBLIC UAT	MUNICIPIUL CURTEA DE ARGES

Canal menajer TR IV	RETELE CANALIZARE	PUBLIC UAT	MUNICIPIUL CURTEA DE ARGES
Canalizare CT 2 Zona Nord	RETELE CANALIZARE	PUBLIC UAT	MUNICIPIUL CURTEA DE ARGES
Retele canal	RETELE CANALIZARE	PUBLIC UAT	MUNICIPIUL CURTEA DE ARGES
Canalizare oras C Arges	RETELE CANALIZARE	PUBLIC UAT	MUNICIPIUL CURTEA DE ARGES
Canalizare bloc Partic	RETELE CANALIZARE	PUBLIC UAT	MUNICIPIUL CURTEA DE ARGES
Canalizare Strada 23 August	RETELE CANALIZARE	PUBLIC UAT	MUNICIPIUL CURTEA DE ARGES
Canalizare Capra Neagra	RETELE CANALIZARE	PUBLIC UAT	MUNICIPIUL CURTEA DE ARGES
Canalizare BI.2 D.Doamna	RETELE CANALIZARE	PUBLIC UAT	MUNICIPIUL CURTEA DE ARGES
Canalizare str.23 August	RETELE CANALIZARE	PUBLIC UAT	MUNICIPIUL CURTEA DE ARGES
Canalizare B. Maracine	RETELE CANALIZARE	PUBLIC UAT	MUNICIPIUL CURTEA DE ARGES
Retele con.BI.6	RETELE CANALIZARE	PUBLIC UAT	MUNICIPIUL CURTEA DE ARGES
Retele BI.2	RETELE CANALIZARE	PUBLIC UAT	MUNICIPIUL CURTEA DE ARGES

Rețele canalizare B.Maracine	RETELE CANALIZARE	PUBLIC UAT	MUNICIPIUL CURTEA DE ARGES
Canal menajer aleea dispensar TBC	RETELE CANALIZARE	PUBLIC UAT	MUNICIPIUL CURTEA DE ARGES
Canaliz.menajera str.RmVilcea cu desc. pe Indust	RETELE CANALIZARE	PUBLIC UAT	MUNICIPIUL CURTEA DE ARGES
Canalizare menajera strada Ghiocailor	RETELE CANALIZARE	PUBLIC UAT	MUNICIPIUL CURTEA DE ARGES
Canalizare menaj str Plopis	RETELE CANALIZARE	PUBLIC UAT	MUNICIPIUL CURTEA DE ARGES
Canalizare menajera str. Duzilor	RETELE CANALIZARE	PUBLIC UAT	MUNICIPIUL CURTEA DE ARGES
Canaliz menaj T Vladimirescu	RETELE CANALIZARE	PUBLIC UAT	MUNICIPIUL CURTEA DE ARGES
Canalizare menajera str. San Nicoara - Plopis	RETELE CANALIZARE	PUBLIC UAT	MUNICIPIUL CURTEA DE ARGES
Canaliz menaj Cuza Voda	RETELE CANALIZARE	PUBLIC UAT	MUNICIPIUL CURTEA DE ARGES
Camin vizitare canal23 August	RETELE CANALIZARE	PUBLIC UAT	MUNICIPIUL CURTEA DE ARGES
Canaliz menaj str. Magnoliei	RETELE CANALIZARE	PUBLIC UAT	MUNICIPIUL CURTEA DE ARGES
Canalizare menajera Progresului	Rețele apa si canalizare	PUBLIC UAT	MUNICIPIUL CURTEA DE ARGES

Canaliz. str.Industiilor-extindere Bioprot 50m	Retele apa si canalizare	PUBLIC UAT	MUNICIPIUL CURTEA DE ARGES
Canaliz.pluviala str. Fabricii, L=100m	Retele apa si canalizare	PUBLIC UAT	MUNICIPIUL CURTEA DE ARGES
Canalizare menajera str Armand Calinescu	Retele apa si canalizare	PUBLIC UAT	MUNICIPIUL CURTEA DE ARGES
Extindere canaliz menajera str Plopis(fundatura)	Retele apa si canalizare	PUBLIC UAT	MUNICIPIUL CURTEA DE ARGES
Camine canal menajer str Stefan cel Mare-reabil	Retele apa si canalizare	PUBLIC UAT	MUNICIPIUL CURTEA DE ARGES
Camine canal menajer cartier Posada-reabilitare	Retele apa si canalizare	PUBLIC UAT	MUNICIPIUL CURTEA DE ARGES
Canalizare menajera ramificatii str V lasului	Retele apa si canalizare	PUBLIC UAT	MUNICIPIUL CURTEA DE ARGES
Canalizare menajera strada Valea lasului	Retele apa si canalizare	PUBLIC UAT	MUNICIPIUL CURTEA DE ARGES
Canalizare menajera strada Decebal	Retele apa si canalizare	PUBLIC UAT	MUNICIPIUL CURTEA DE ARGES
Canalizare menajera Piata Centrala	Retele apa si canalizare	PUBLIC UAT	MUNICIPIUL CURTEA DE ARGES
Canalizare menajera str. 1 Mai	Retele apa si canalizare	PUBLIC UAT	MUNICIPIUL CURTEA DE ARGES
Canalizare menajera strada Plantatiei	Retele apa si canalizare	PUBLIC UAT	MUNICIPIUL CURTEA DE ARGES

Reabilit. canaliz.menaj cartier B.Maracine	Retele apa si canalizare	PUBLIC UAT	MUNICIPIUL CURTEA DE ARGES
Reabilitare camin colector principal	Retele apa si canalizare	PUBLIC UAT	MUNICIPIUL CURTEA DE ARGES
Canalizare menajera atr. Alunului	Retele apa si canalizare	PUBLIC UAT	MUNICIPIUL CURTEA DE ARGES
Ext. canaliz. menajera str. Marina	Retele apa si canalizare	PUBLIC UAT	MUNICIPIUL CURTEA DE ARGES
Canaliz. menajera str. Davidesti	Retele apa si canalizare	PUBLIC UAT	MUNICIPIUL CURTEA DE ARGES
Canalizare menajera str. Macesului	Retele apa si canalizare	PUBLIC UAT	MUNICIPIUL CURTEA DE ARGES
Canalizare menajera str.Primaverii	Retele apa si canalizare	PUBLIC UAT	MUNICIPIUL CURTEA DE ARGES
Ext. canaliz.menajera str.Ghioceilor	Retele apa si canalizare	PUBLIC UAT	MUNICIPIUL CURTEA DE ARGES
Canaliz.menajera ramif.str.Postei	Retele apa si canalizare	PUBLIC UAT	MUNICIPIUL CURTEA DE ARGES
Reabilit. canaliz.menajera cart.Posada	Retele apa si canalizare	PUBLIC UAT	MUNICIPIUL CURTEA DE ARGES
Canaliz. menajera strada Badarcesti	Retele apa si canalizare	PUBLIC UAT	MUNICIPIUL CURTEA DE ARGES
Reabilitare canaliz menajera str. E.Cuza	Retele apa si canalizare	PUBLIC UAT	MUNICIPIUL CURTEA DE ARGES

Canaliz menajera str C.Voda-Olari	Retele apa si canalizare	PUBLIC UAT	MUNICIPIUL CURTEA DE ARGES
Canalizare menajera strada Haiducesti	Retele apa si canalizare	PUBLIC UAT	MUNICIPIUL CURTEA DE ARGES
Canalizare menajera strada Chiritesti	Retele apa si canalizare	PUBLIC UAT	MUNICIPIUL CURTEA DE ARGES
Canalizare menajera strada Petresti	Retele apa si canalizare	PUBLIC UAT	MUNICIPIUL CURTEA DE ARGES
Ext. canalizare menajera str. Ulita Postei	Retele apa si canalizare	PUBLIC UAT	MUNICIPIUL CURTEA DE ARGES
Ext. canalizare menajera Str.Rm.Valcea	Retele apa si canalizare	PUBLIC UAT	MUNICIPIUL CURTEA DE ARGES
Ext.canalizare menajera str.Postei	Retele apa si canalizare	PUBLIC UAT	MUNICIPIUL CURTEA DE ARGES
Canalizare menajera strada Nordului	Retele apa si canalizare	PUBLIC UAT	MUNICIPIUL CURTEA DE ARGES
Retele canalizare menajera cartier Marina Postei	Retele apa si canalizare	PUBLIC UAT	MUNICIPIUL CURTEA DE ARGES
Canalizare menajera strada N Voda	Retele apa si canalizare	PUBLIC UAT	MUNICIPIUL CURTEA DE ARGES
Canalizare menajera strada Ulita Postei	Retele apa si canalizare	PUBLIC UAT	MUNICIPIUL CURTEA DE ARGES
Canal pluvial strada Daniel Sterescu	Retele apa si canalizare	PUBLIC UAT	MUNICIPIUL CURTEA DE ARGES

Canal pluvial lacValea Plopis	Retele apa si canalizare	PUBLIC UAT	MUNICIPIUL CURTEA DE ARGES
Canalizare pluviala 1 decembrie 1918 si bloc ANL	Retele apa si canalizare	PUBLIC UAT	MUNICIPIUL CURTEA DE ARGES
Retea apa str. Tarnita cu statie de pompare	Retele apa si canalizare	PUBLIC UAT	MUNICIPIUL CURTEA DE ARGES
Retea apa str. Vasile Lupu,L=650m	Retele apa si canalizare	PUBLIC UAT	MUNICIPIUL CURTEA DE ARGES
Retea apa strada 1 Decembrie 1918	Retele apa si canalizare	PUBLIC UAT	MUNICIPIUL CURTEA DE ARGES
Retea apa strada Industriilor	Retele apa si canalizare	PUBLIC UAT	MUNICIPIUL CURTEA DE ARGES
Bransament apa Casa de Cultura	Retele apa si canalizare	PUBLIC UAT	MUNICIPIUL CURTEA DE ARGES
Retea apa cartier Posada-Sc 6 - modernizare	Retele apa si canalizare	PUBLIC UAT	MUNICIPIUL CURTEA DE ARGES
Retea alimentare cu apa str. San Nicoara	Retele apa si canalizare	PUBLIC UAT	MUNICIPIUL CURTEA DE ARGES
Canalizare menajera racord I.H.Radulescu	Retele apa si canalizare	PUBLIC UAT	MUNICIPIUL CURTEA DE ARGES
Retea alimentare cu apa str Chiritesti	Retele apa si canalizare	PUBLIC UAT	MUNICIPIUL CURTEA DE ARGES
Retea apa str 1 Mai(zona sens giratoriu-inters str.Stefan cel Mare)	Retele apa si canalizare	PUBLIC UAT	MUNICIPIUL CURTEA DE ARGES

Retea apa str Heliade Radulescu	Retele apa si canalizare	PUBLIC UAT	MUNICIPIUL CURTEA DE ARGES
Retea apa str Armand Calinescu	Retele apa si canalizare	PUBLIC UAT	MUNICIPIUL CURTEA DE ARGES
Retea apa str Daniel Sterescu	Retele apa si canalizare	PUBLIC UAT	MUNICIPIUL CURTEA DE ARGES
Retea apa str Rm.Valcea(ext cu traversare tronson Sipot-Momaia)	Retele apa si canalizare	PUBLIC UAT	MUNICIPIUL CURTEA DE ARGES
Retea apa cart Progresul P1,P1A,2,3,5,6,6A,7,8	Retele apa si canalizare	PUBLIC UAT	MUNICIPIUL CURTEA DE ARGES
Extindere retea apa cu st pompare str Anghelesti	Retele apa si canalizare	PUBLIC UAT	MUNICIPIUL CURTEA DE ARGES
Retea apa str 1 Mai(spalatorie auto-intersectie str. Stefan cel Mare)	Retele apa si canalizare	PUBLIC UAT	MUNICIPIUL CURTEA DE ARGES
Retea apa strada Stefan cel Mare	Retele apa si canalizare	PUBLIC UAT	MUNICIPIUL CURTEA DE ARGES
Retea apa Bl.E13 b-dul Basarabilor	Retele apa si canalizare	PUBLIC UAT	MUNICIPIUL CURTEA DE ARGES
Retea apa str. Rm Valcea-reabilitare(traversare pod raul Arges)	Retele apa si canalizare	PUBLIC UAT	MUNICIPIUL CURTEA DE ARGES
Retea apa strada Rm.Valcea (bransamente zona Portelan-Biserica)	Retele apa si canalizare	PUBLIC UAT	MUNICIPIUL CURTEA DE ARGES
Retea apa strada 1 Dec.1918	Retele apa si canalizare	PUBLIC UAT	MUNICIPIUL CURTEA DE ARGES

Retele apa str. Decebal	Retele apa si canalizare	PUBLIC UAT	MUNICIPIUL CURTEA DE ARGES
Retea apa strada M.Eminescu	Retele apa si canalizare	PUBLIC UAT	MUNICIPIUL CURTEA DE ARGES
Retea apa strada Busaga	Retele apa si canalizare	PUBLIC UAT	MUNICIPIUL CURTEA DE ARGES
Retea apa strada Albina	Retele apa si canalizare	PUBLIC UAT	MUNICIPIUL CURTEA DE ARGES
Retea apa strada Groape	Retele apa si canalizare	PUBLIC UAT	MUNICIPIUL CURTEA DE ARGES
Retea apa str. Rm.Valcea (extindere Sipot Momaia)	Retele apa si canalizare	PUBLIC UAT	MUNICIPIUL CURTEA DE ARGES
Retele apa si canaliz. men. pt sala de sport mun	Retele apa si canalizare	PUBLIC UAT	MUNICIPIUL CURTEA DE ARGES
Retea apa strada Lt. Pavelescu	Retele apa si canalizare	PUBLIC UAT	MUNICIPIUL CURTEA DE ARGES
Retea apa strada 1 Mai (int.str.Negru Voda-spalatorie auto)	Retele apa si canalizare	PUBLIC UAT	MUNICIPIUL CURTEA DE ARGES
Modernizare retea apa cartier B.Maracine	Retele apa si canalizare	PUBLIC UAT	MUNICIPIUL CURTEA DE ARGES
Ext. retea apa strada Plantatiei	Retele apa si canalizare	PUBLIC UAT	MUNICIPIUL CURTEA DE ARGES
Ext. retea apa strada Fantanele	Retele apa si canalizare	PUBLIC UAT	MUNICIPIUL CURTEA DE ARGES

Retea apa strada Pinului	Retele apa si canalizare	PUBLIC UAT	MUNICIPIUL CURTEA DE ARGES
Retea apa strada I.L.Caragiale	Retele apa si canalizare	PUBLIC UAT	MUNICIPIUL CURTEA DE ARGES
Retea apa strada Alunului	Retele apa si canalizare	PUBLIC UAT	MUNICIPIUL CURTEA DE ARGES
Statie pompare retea apa str.Paunesti	Retele apa si canalizare	PUBLIC UAT	MUNICIPIUL CURTEA DE ARGES
Retea apa strada Stejarului	Retele apa si canalizare	PUBLIC UAT	MUNICIPIUL CURTEA DE ARGES
Retea apa strada Macesului	Retele apa si canalizare	PUBLIC UAT	MUNICIPIUL CURTEA DE ARGES
Retea apa strada Primaverii	Retele apa si canalizare	PUBLIC UAT	MUNICIPIUL CURTEA DE ARGES
Retea apa strada Cuza Voda	Retele apa si canalizare	PUBLIC UAT	MUNICIPIUL CURTEA DE ARGES
Ext.retea apa str.Schitului	Retele apa si canalizare	PUBLIC UAT	MUNICIPIUL CURTEA DE ARGES
Retea apa strada Castanilor	Retele apa si canalizare	PUBLIC UAT	MUNICIPIUL CURTEA DE ARGES
Retea apa cartier Posada	Retele apa si canalizare	PUBLIC UAT	MUNICIPIUL CURTEA DE ARGES
Modernizare retea apa str. E Cuza	Retele apa si canalizare	PUBLIC UAT	MUNICIPIUL CURTEA DE ARGES

Retele alim.cu apa cartier Marina Postei	Retele apa si canalizare	PUBLIC UAT	MUNICIPIUL CURTEA DE ARGES
Extindere retea apa str. Rm. Valcea	Retele apa si canalizare	PUBLIC UAT	MUNICIPIUL CURTEA DE ARGES
Extindere retea apa strada Petresti	Retele apa si canalizare	PUBLIC UAT	MUNICIPIUL CURTEA DE ARGES
Retea apa cartier Confectii	Retele apa si canalizare	PUBLIC UAT	MUNICIPIUL CURTEA DE ARGES
Retea apa strada Ciresilor	Retele apa si canalizare	PUBLIC UAT	MUNICIPIUL CURTEA DE ARGES
Retea apa strada Unirii	Retele apa si canalizare	PUBLIC UAT	MUNICIPIUL CURTEA DE ARGES
Retea apa strada Badarcesti	Retele apa si canalizare	PUBLIC UAT	MUNICIPIUL CURTEA DE ARGES
Retea apa strada Paltini	Retele apa si canalizare	PUBLIC UAT	MUNICIPIUL CURTEA DE ARGES
Retea apa strada Faget	Retele apa si canalizare	PUBLIC UAT	MUNICIPIUL CURTEA DE ARGES
Retea apa strada Liniei	Retele apa si canalizare	PUBLIC UAT	MUNICIPIUL CURTEA DE ARGES
Contorizare apa potabila	Retele apa si canalizare	PUBLIC UAT	MUNICIPIUL CURTEA DE ARGES
Retea apa strada Postei	Retele apa si canalizare	PUBLIC UAT	MUNICIPIUL CURTEA DE ARGES

Drenuri alimentare cu apa(nisip cuartos)	Retele apa si canalizare	PUBLIC UAT	MUNICIPIUL CURTEA DE ARGES
Retea apa Rm Valcea - Sipot	Retele apa si canalizare	PUBLIC UAT	MUNICIPIUL CURTEA DE ARGES
Retea apa strada Rm Valcea - Valea Frasinului	Retele apa si canalizare	PUBLIC UAT	MUNICIPIUL CURTEA DE ARGES
Retea apa strada Valea Danului	Retele apa si canalizare	PUBLIC UAT	MUNICIPIUL CURTEA DE ARGES
Retea apa strada Nordului	Retele apa si canalizare	PUBLIC UAT	MUNICIPIUL CURTEA DE ARGES
Retea apa strada Rozelor	Retele apa si canalizare	PUBLIC UAT	MUNICIPIUL CURTEA DE ARGES
Extindere retea apa strada PAunesti	Retele apa si canalizare	PUBLIC UAT	MUNICIPIUL CURTEA DE ARGES
Retea apa ramificatie str.Rm.Valcea - Busaga	Retele apa si canalizare	PUBLIC UAT	MUNICIPIUL CURTEA DE ARGES
Retea apa strada Ulita Postei	Retele apa si canalizare	PUBLIC UAT	MUNICIPIUL CURTEA DE ARGES
Extindere retea apa strada Visina	Retele apa si canalizare	PUBLIC UAT	MUNICIPIUL CURTEA DE ARGES
Retea apa strada Paunesti	Retele apa si canalizare	PUBLIC UAT	MUNICIPIUL CURTEA DE ARGES
Retea canalizare st apa V Sasului(canal pluvial)	Retele apa si canalizare	PUBLIC UAT	MUNICIPIUL CURTEA DE ARGES

Retea apa strada Valea lasului	Retele apa si canalizare	PUBLIC UAT	MUNICIPIUL CURTEA DE ARGES
Retea apa strada Anghelesti - Pelinului	Retele apa si canalizare	PUBLIC UAT	MUNICIPIUL CURTEA DE ARGES
Canalizare pluviala Piata Centrala	Retele apa si canalizare	PUBLIC UAT	MUNICIPIUL CURTEA DE ARGES
Canalizare menajera strada Tarnita	Retele apa si canalizare	PUBLIC UAT	MUNICIPIUL CURTEA DE ARGES
Reabilitare canalizare menajera str.Nevers	Retele apa si canalizare	PUBLIC UAT	MUNICIPIUL CURTEA DE ARGES
Reabilitare canaliz. menajera str. Castanilor	Retele apa si canalizare	PUBLIC UAT	MUNICIPIUL CURTEA DE ARGES
Canalizare menajera strada Mircea cel Mare	Retele apa si canalizare	PUBLIC UAT	MUNICIPIUL CURTEA DE ARGES
Extindere retea apa Aleea TBC	Retele apa si canalizare	PUBLIC UAT	MUNICIPIUL CURTEA DE ARGES
Retea apa strada Nevers	Retele apa si canalizare	PUBLIC UAT	MUNICIPIUL CURTEA DE ARGES
Retea apa strada Mircea cel Mare	Retele apa si canalizare	PUBLIC UAT	MUNICIPIUL CURTEA DE ARGES
Contorizare apa rece cartier Rm Valcea	Retele apa si canalizare	PUBLIC UAT	MUNICIPIUL CURTEA DE ARGES
Contorizare apa rece cartier Progresul	Retele apa si canalizare	PUBLIC UAT	MUNICIPIUL CURTEA DE ARGES

Retea apa Duzilor	Retele apa si canalizare	PUBLIC UAT	MUNICIPIUL CURTEA DE ARGES
Modernizare retea apa str. Anghe	Retele apa si canalizare	PUBLIC UAT	MUNICIPIUL CURTEA DE ARGES
Contorizare apa rece Postei	Retele apa si canalizare	PUBLIC UAT	MUNICIPIUL CURTEA DE ARGES
Contorizare apa rece cartier Marina	Retele apa si canalizare	PUBLIC UAT	MUNICIPIUL CURTEA DE ARGES
Statie pompare retea apa str.Rm.Valcea(zona groapa de gunoi)	Retele apa si canalizare	PUBLIC UAT	MUNICIPIUL CURTEA DE ARGES
Ext retea apa C Dealului	RETELE APA	PUBLIC UAT	MUNICIPIUL CURTEA DE ARGES
Retea can.et.2 Ep.Nichita	RETELE APA	PUBLIC UAT	MUNICIPIUL CURTEA DE ARGES
Extindere retea apa V Tepes.Fabr	RETELE APA	PUBLIC UAT	MUNICIPIUL CURTEA DE ARGES
Retea apa strada Chiritesti	RETELE APA	PUBLIC UAT	MUNICIPIUL CURTEA DE ARGES
Retea apa str. Mestesugari si N Iorga	RETELE APA	PUBLIC UAT	MUNICIPIUL CURTEA DE ARGES
Retea apa strada Corbeni	RETELE APA	PUBLIC UAT	MUNICIPIUL CURTEA DE ARGES
Retea apa strada Petrestesti	RETELE APA	PUBLIC UAT	MUNICIPIUL CURTEA DE ARGES

Retea apa strada V Doamnei	RETELE APA	PUBLIC UAT	MUNICIPIUL CURTEA DE ARGES
Retea apa strada Militari	RETELE APA	PUBLIC UAT	MUNICIPIUL CURTEA DE ARGES
Retea apa strada Barajul	RETELE APA	PUBLIC UAT	MUNICIPIUL CURTEA DE ARGES
Retea apa strada Regimentului	RETELE APA	PUBLIC UAT	MUNICIPIUL CURTEA DE ARGES
Retea apa Valea Sasului	RETELE APA	PUBLIC UAT	MUNICIPIUL CURTEA DE ARGES
Retea apa strada Epuresti	RETELE APA	PUBLIC UAT	MUNICIPIUL CURTEA DE ARGES
Inst aliment apa cartier Groape	RETELE APA	PUBLIC UAT	MUNICIPIUL CURTEA DE ARGES
Prel.alim.apa Schitului	RETELE APA	PUBLIC UAT	MUNICIPIUL CURTEA DE ARGES
Retea apa BI.22	RETELE APA	PUBLIC UAT	MUNICIPIUL CURTEA DE ARGES
Retea apa BI.B1,B4	RETELE APA	PUBLIC UAT	MUNICIPIUL CURTEA DE ARGES
Retele apa BI.A3,A7	RETELE APA	PUBLIC UAT	MUNICIPIUL CURTEA DE ARGES
Retele apa BI.C12	RETELE APA	PUBLIC UAT	MUNICIPIUL CURTEA DE ARGES

Retele apa BI.6A	RETELE APA	PUBLIC UAT	MUNICIPIUL CURTEA DE ARGES
Retele apa BI.P9 V Voda	RETELE APA	PUBLIC UAT	MUNICIPIUL CURTEA DE ARGES
Retea apa BI.D1	RETELE APA	PUBLIC UAT	MUNICIPIUL CURTEA DE ARGES
Retele apa deviere BI.A9	RETELE APA	PUBLIC UAT	MUNICIPIUL CURTEA DE ARGES
Retele apa BI.A9,A5	RETELE APA	PUBLIC UAT	MUNICIPIUL CURTEA DE ARGES
Retele apa BI.E6,E12	RETELE APA	PUBLIC UAT	MUNICIPIUL CURTEA DE ARGES
Retea apa BI.Z5,Z8	RETELE APA	PUBLIC UAT	MUNICIPIUL CURTEA DE ARGES
Retea apa B16	RETELE APA	PUBLIC UAT	MUNICIPIUL CURTEA DE ARGES
Reteel apa BI.72	RETELE APA	PUBLIC UAT	MUNICIPIUL CURTEA DE ARGES
Retele apa cartier Ivancea D10,D11,D12	RETELE APA	PUBLIC UAT	MUNICIPIUL CURTEA DE ARGES
Retele apa P1,P2,P3	RETELE APA	PUBLIC UAT	MUNICIPIUL CURTEA DE ARGES
Retele apa P4,P5	RETELE APA	PUBLIC UAT	MUNICIPIUL CURTEA DE ARGES

Retea apa E16-E21 Progresul	RETELE APA	PUBLIC UAT	MUNICIPIUL CURTEA DE ARGES
Retea apa BI.P10-P12	RETELE APA	PUBLIC UAT	MUNICIPIUL CURTEA DE ARGES
Retea apa BI.D.9	RETELE APA	PUBLIC UAT	MUNICIPIUL CURTEA DE ARGES
Retele apa AI.E18,E19	RETELE APA	PUBLIC UAT	MUNICIPIUL CURTEA DE ARGES
Retele apa D4,D5,D7	RETELE APA	PUBLIC UAT	MUNICIPIUL CURTEA DE ARGES
Retea apa cartier Noaptes	RETELE APA	PUBLIC UAT	MUNICIPIUL CURTEA DE ARGES
Extindere st.tratare aductiune	RETELE APA	PUBLIC UAT	MUNICIPIUL CURTEA DE ARGES
Alim.apa etapa 3	RETELE APA	PUBLIC UAT	MUNICIPIUL CURTEA DE ARGES
Retele apa BI.A8,A10	RETELE APA	PUBLIC UAT	MUNICIPIUL CURTEA DE ARGES
Retele apa BI.F11,F12	RETELE APA	PUBLIC UAT	MUNICIPIUL CURTEA DE ARGES
Retea apa 300 m.l.	RETELE APA	PUBLIC UAT	MUNICIPIUL CURTEA DE ARGES
Retele apa BI.E20	RETELE APA	PUBLIC UAT	MUNICIPIUL CURTEA DE ARGES

Retea apa A13,A18	RETELE APA	PUBLIC UAT	MUNICIPIUL CURTEA DE ARGES
Retea apa 400 MA 5	RETELE APA	PUBLIC UAT	MUNICIPIUL CURTEA DE ARGES
Retea apa BI.A4	RETELE APA	PUBLIC UAT	MUNICIPIUL CURTEA DE ARGES
Retele apa 520ml.P1P2	RETELE APA	PUBLIC UAT	MUNICIPIUL CURTEA DE ARGES
Retele apa A.F.10	RETELE APA	PUBLIC UAT	MUNICIPIUL CURTEA DE ARGES
Retele apa BI.E.21	RETELE APA	PUBLIC UAT	MUNICIPIUL CURTEA DE ARGES
Retele apa Progresul	RETELE APA	PUBLIC UAT	MUNICIPIUL CURTEA DE ARGES
Retele apa E15,E12,E13	RETELE APA	PUBLIC UAT	MUNICIPIUL CURTEA DE ARGES
Retele apa E17,E18	RETELE APA	PUBLIC UAT	MUNICIPIUL CURTEA DE ARGES
Retela apa 2 km oras	RETELE APA	PUBLIC UAT	MUNICIPIUL CURTEA DE ARGES
Retele apa oras extind.	RETELE APA	PUBLIC UAT	MUNICIPIUL CURTEA DE ARGES
Retela apa canal C.Arges	RETELE APA	PUBLIC UAT	MUNICIPIUL CURTEA DE ARGES

Retea apa A.27	RETELE APA	PUBLIC UAT	MUNICIPIUL CURTEA DE ARGES
Retea bloc 48 ap.prop. Personala	RETELE APA	PUBLIC UAT	MUNICIPIUL CURTEA DE ARGES
Retea apa quart.BI.2N	RETELE APA	PUBLIC UAT	MUNICIPIUL CURTEA DE ARGES
Retea de distributie	RETELE APA	PUBLIC UAT	MUNICIPIUL CURTEA DE ARGES
Retea apa 2140 m.l	RETELE APA	PUBLIC UAT	MUNICIPIUL CURTEA DE ARGES
Cond apa CLPP	RETELE APA	PUBLIC UAT	MUNICIPIUL CURTEA DE ARGES
Retea apa distr.loc.part	RETELE APA	PUBLIC UAT	MUNICIPIUL CURTEA DE ARGES
Retea alimentare apa	RETELE APA	PUBLIC UAT	MUNICIPIUL CURTEA DE ARGES
Artera alimentare cu apa	RETELE APA	PUBLIC UAT	MUNICIPIUL CURTEA DE ARGES
Cond.serv. pt alimentare	RETELE APA	PUBLIC UAT	MUNICIPIUL CURTEA DE ARGES
Retea apa strada V Stefanescu	RETELE APA	PUBLIC UAT	MUNICIPIUL CURTEA DE ARGES
Retea apa strada San Nicoara Plopi BI E22	RETELE APA	PUBLIC UAT	MUNICIPIUL CURTEA DE ARGES

Retea apa str. Mesterul Manole	RETELE APA	PUBLIC UAT	MUNICIPIUL CURTEA DE ARGES
Retea apa strada I.L.Caragiale bl. B3 B4	RETELE APA	PUBLIC UAT	MUNICIPIUL CURTEA DE ARGES
Retea apa strada Fundatura V lasului	RETELE APA	PUBLIC UAT	MUNICIPIUL CURTEA DE ARGES
Retea apa strada Miorelor	RETELE APA	PUBLIC UAT	MUNICIPIUL CURTEA DE ARGES
Extindere retea apa strada Fabricii	RETELE APA	PUBLIC UAT	MUNICIPIUL CURTEA DE ARGES
Modernizare retea apa bloc B1,B2,B6 PROGRESUL	RETELE APA	PUBLIC UAT	MUNICIPIUL CURTEA DE ARGES
Retea apa strada Ghiocailor	RETELE APA	PUBLIC UAT	MUNICIPIUL CURTEA DE ARGES
Retea apa str. Voievozi	RETELE APA	PUBLIC UAT	MUNICIPIUL CURTEA DE ARGES
Mod retea apa str. Neagoe Voda	RETELE APA	PUBLIC UAT	MUNICIPIUL CURTEA DE ARGES
Retea apa Str. Victoriei	RETELE APA	PUBLIC UAT	MUNICIPIUL CURTEA DE ARGES
Retea apa str Marina	RETELE APA	PUBLIC UAT	MUNICIPIUL CURTEA DE ARGES
Rezervor 2500 M.C.	RETELE APA	PUBLIC UAT	MUNICIPIUL CURTEA DE ARGES

Rezervor apa potabila	RETELE APA	PUBLIC UAT	MUNICIPIUL CURTEA DE ARGES
Rampa depozitare gunoi	RAMPA DEPOZITARE GUNOI	PUBLIC UAT	MUNICIPIUL CURTEA DE ARGES
RETEA GAZE V SASULUI- EPURESTI	PRIMARIE	PUBLIC UAT	MUNICIPIUL CURTEA DE ARGES
Rețele gaze sala de sport municipala	SPGC-BUNURI DATE IN ADMINISTRARE	PUBLIC UAT	MUNICIPIUL CURTEA DE ARGES
Ministatie epurare-corp B (fost camin cultural Valea Sasului)	PRIMARIE	PUBLIC UAT	MUNICIPIUL CURTEA DE ARGES
Ministatie epurare-corp A (fosta scoala Valea Sasului)	PRIMARIE	PUBLIC UAT	MUNICIPIUL CURTEA DE ARGES
Extindere retea gaze Noaptes	PRIMARIE	PUBLIC UAT	MUNICIPIUL CURTEA DE ARGES
Instalatie alim cu gaze bl.A20,Ap.71,Ep.Nichita	PRIMARIE	PUBLIC UAT	MUNICIPIUL CURTEA DE ARGES
Sistematizare vertic bloc ANL	PRIMARIE	PUBLIC UAT	MUNICIPIUL CURTEA DE ARGES
Utilitati blocuri ANL	PRIMARIE	PUBLIC UAT	MUNICIPIUL CURTEA DE ARGES
Inst gaze , bransamente bloc ANL	PRIMARIE	PUBLIC UAT	MUNICIPIUL CURTEA DE ARGES
Rețele electrice sala de sport municipala	SPGC-BUNURI DATE IN ADMINISTRARE	PUBLIC UAT	MUNICIPIUL CURTEA DE ARGES

Rețele de iluminat public	PRIMARIE	PUBLIC UAT	MUNICIPIUL CURTEA DE ARGES
Imprejmuire baza sportiva	PRIMARIE	PUBLIC UAT	MUNICIPIUL CURTEA DE ARGES
Sala de sport scolara	SPGC-BUNURI DATE IN ADMINISTRARE	PUBLIC UAT	MUNICIPIUL CURTEA DE ARGES
Baza sportiva pentru teren tenis de camp	PRIMARIE	PUBLIC UAT	MUNICIPIUL CURTEA DE ARGES
CINEMATOGRAF UNIREA	PRIMARIE	PUBLIC UAT	MUNICIPIUL CURTEA DE ARGES
Bust Constantin Dobrescu Arges	PRIMARIE	PUBLIC UAT	MUNICIPIUL CURTEA DE ARGES
Fantana Episcop Ghenadie	PRIMARIE	PUBLIC UAT	MUNICIPIUL CURTEA DE ARGES
Crucea de la Biserica Olari	PRIMARIE	PUBLIC UAT	MUNICIPIUL CURTEA DE ARGES
Monument arhitectural Lacomte de	PRIMARIE	PUBLIC UAT	MUNICIPIUL CURTEA DE ARGES
Statuia Vlaicu Voda	PRIMARIE	PUBLIC UAT	MUNICIPIUL CURTEA DE ARGES
Statuia Basarab I	PRIMARIE	PUBLIC UAT	MUNICIPIUL CURTEA DE ARGES
Statuia Neogoe Basarab	PRIMARIE	PUBLIC UAT	MUNICIPIUL CURTEA DE ARGES

Sens giratoriu in intersectia Traian-1Mai	PRIMARIE	PUBLIC UAT	MUNICIPIUL CURTEA DE ARGES
Semaforizare intersectia Traian-Negru Voda-Lahov	PRIMARIE	PUBLIC UAT	MUNICIPIUL CURTEA DE ARGES
Comarnic Podul Giurgiului	PASUNI	PUBLIC UAT	MUNICIPIUL CURTEA DE ARGES
Teren str. V Danului 13750 mp	PRIMARIE	PUBLIC UAT	MUNICIPIUL CURTEA DE ARGES
Teren S=4195mp(Portelan)	PRIMARIE	PUBLIC UAT	MUNICIPIUL CURTEA DE ARGES
Teren aferent Cinematograf Unirea S=1998 mp	PRIMARIE	PUBLIC UAT	MUNICIPIUL CURTEA DE ARGES
Pasune colinara Motoroga S=62.6837 ha	PRIMARIE	PUBLIC UAT	MUNICIPIUL CURTEA DE ARGES
Pasune colinara Groape S=42,9318 ha	PRIMARIE	PUBLIC UAT	MUNICIPIUL CURTEA DE ARGES
Pasune colinara Plopis S=42.9392 ha	PRIMARIE	PUBLIC UAT	MUNICIPIUL CURTEA DE ARGES
Pasune colinara Valea Doamnei S=16.9725 ha	PRIMARIE	PUBLIC UAT	MUNICIPIUL CURTEA DE ARGES
Pasune colinara Valea Sasului S=47.7374 ha	PRIMARIE	PUBLIC UAT	MUNICIPIUL CURTEA DE ARGES
Pasune colinara Badarcesti S=13.045 ha	PRIMARIE	PUBLIC UAT	MUNICIPIUL CURTEA DE ARGES

Pasune colinara Posta S=42.8013 ha	PRIMARIE	PUBLIC UAT	MUNICIPIUL CURTEA DE ARGES
Pasune colinara Tarnita S=19.7601 ha	PRIMARIE	PUBLIC UAT	MUNICIPIUL CURTEA DE ARGES
Pasune colinara Momaia S=17.7146 ha	PRIMARIE	PUBLIC UAT	MUNICIPIUL CURTEA DE ARGES
Pasune colinara Busaga S=36.85 ha	PRIMARIE	PUBLIC UAT	MUNICIPIUL CURTEA DE ARGES
Pasune colinara Glamee S= 51.1942 ha	PRIMARIE	PUBLIC UAT	MUNICIPIUL CURTEA DE ARGES
Pasune colinara Noaptes s= 80.0173 ha	PRIMARIE	PUBLIC UAT	MUNICIPIUL CURTEA DE ARGES
Pasune colinara Capul Dealului S=50.8186 ha	PRIMARIE	PUBLIC UAT	MUNICIPIUL CURTEA DE ARGES
Pasune colinara Marina S=38.03 ha	PRIMARIE	PUBLIC UAT	MUNICIPIUL CURTEA DE ARGES
Teren af. rezervor2500mc Magnoliei S=1755.83mp	PRIMARIE	PUBLIC UAT	MUNICIPIUL CURTEA DE ARGES
Teren aferent rezervor apa Macesului S=1649.49mp	PRIMARIE	PUBLIC UAT	MUNICIPIUL CURTEA DE ARGES
Teren aferent CT nr 2 S=978 mp	PRIMARIE	PUBLIC UAT	MUNICIPIUL CURTEA DE ARGES
Teren aferent statie de epurare S=28781.1mp	PRIMARIE	PUBLIC UAT	MUNICIPIUL CURTEA DE ARGES

Teren 12.25 mp conces.Marina 2000	PRIMARIE	PUBLIC UAT	MUNICIPIUL CURTEA DE ARGES
Teren 28 mp conces. Marina 2000	PRIMARIE	PUBLIC UAT	MUNICIPIUL CURTEA DE ARGES
Teren 30 mp conces. Peco	PRIMARIE	PUBLIC UAT	MUNICIPIUL CURTEA DE ARGES
Teren 740 mp conces.Trandafir	PRIMARIE	PUBLIC UAT	MUNICIPIUL CURTEA DE ARGES
Teren 2500 mp conces. Alfacon	PRIMARIE	PUBLIC UAT	MUNICIPIUL CURTEA DE ARGES
Teren 558 mp V.Iasului	PRIMARIE	PUBLIC UAT	MUNICIPIUL CURTEA DE ARGES
Teren 5000 mp zona UIASU	PRIMARIE	PUBLIC UAT	MUNICIPIUL CURTEA DE ARGES
Teren 144 mp st.pompe Str.Groape	PRIMARIE	PUBLIC UAT	MUNICIPIUL CURTEA DE ARGES
Teren 3200 mp Str.Eroilor	GRADINITA ACADEMIA PITICILOR	PUBLIC UAT	MUNICIPIUL CURTEA DE ARGES
Teren strand	PRIMARIE	PUBLIC UAT	MUNICIPIUL CURTEA DE ARGES
Teren strand S=11704 mp	PRIMARIE	PUBLIC UAT	MUNICIPIUL CURTEA DE ARGES
Teren aferent gradinita nr.5 S=64mp	PRIMARIE	PUBLIC UAT	MUNICIPIUL CURTEA DE ARGES

Teren aferent gradinita nr.3	PRIMARIE	PUBLIC UAT	MUNICIPIUL CURTEA DE ARGES
Teren aferent Primarie S=6630 mp	PRIMARIE	PUBLIC UAT	MUNICIPIUL CURTEA DE ARGES
Teren aferent gradinita nr.2 S=24mp	PRIMARIE	PUBLIC UAT	MUNICIPIUL CURTEA DE ARGES
Teren af. gradinita nr.1/1dec1918 bl.F3C S=20mp	PRIMARIE	PUBLIC UAT	MUNICIPIUL CURTEA DE ARGES
Teren aferent rampa gunoi S=56543mp	PRIMARIE	PUBLIC UAT	MUNICIPIUL CURTEA DE ARGES
Pasune alpina Naneasa S=104ha	PRIMARIE	PUBLIC UAT	MUNICIPIUL CURTEA DE ARGES
Pasune alpina Podul Giurgiului	PRIMARIE	PUBLIC UAT	MUNICIPIUL CURTEA DE ARGES
Stana Podul Giurgiului din vale	PASUNI	PUBLIC UAT	MUNICIPIUL CURTEA DE ARGES
Stana Naneasa	PASUNI	PUBLIC UAT	MUNICIPIUL CURTEA DE ARGES
Stana Podul Giurgiului din deal	PASUNI	PUBLIC UAT	MUNICIPIUL CURTEA DE ARGES
Cladire Muzeu	M MUNICIPAL	PUBLIC UAT	MUNICIPIUL CURTEA DE ARGES
Casa memoriala Dumitru Noroce	M MUNICIPAL	PUBLIC UAT	MUNICIPIUL CURTEA DE ARGES

Teren aferent casa memoriala Noroceza S=1275mp	M MUNICIPAL	PUBLIC UAT	MUNICIPIUL CURTEA DE ARGES
Teren aferent muzeuS=670mp	M MUNICIPAL	PUBLIC UAT	MUNICIPIUL CURTEA DE ARGES
Sala de sport	LICEUL VLAICU VODA	PUBLIC UAT	MUNICIPIUL CURTEA DE ARGES
Centrala termica Sc. Mircea cel Batran	SCOALA MIRCEA CEL BATRAN (NR.4)	PUBLIC UAT	MUNICIPIUL CURTEA DE ARGES
Imprejmuire curte Scoala 1(str.Traian)	SCOALA CAROL I (NR.1)	PUBLIC UAT	MUNICIPIUL CURTEA DE ARGES
Imprejmuire curte Sc. 1 (str.Ar.Calinescu)	SCOALA CAROL I (NR.1)	PUBLIC UAT	MUNICIPIUL CURTEA DE ARGES
Imprejmuire spate liceu	LICEUL VLAICU VODA	PUBLIC UAT	MUNICIPIUL CURTEA DE ARGES
Imprejmuire fata liceu	LICEUL VLAICU VODA	PUBLIC UAT	MUNICIPIUL CURTEA DE ARGES
Imprejmuire plasa sarma Sc.Nr.5	LICEUL VLAICU VODA	PUBLIC UAT	MUNICIPIUL CURTEA DE ARGES
Imprejmuire Sc. Mircea cel Batran	SCOALA MIRCEA CEL BATRAN (NR.4)	PUBLIC UAT	MUNICIPIUL CURTEA DE ARGES
Imprejmuire	GRADINITA CASUTA CU POVESTI	PUBLIC UAT	MUNICIPIUL CURTEA DE ARGES
Imprejmuire transport Sc. Mircea cel Batran	SCOALA MIRCEA CEL BATRAN (NR.4)	PUBLIC UAT	MUNICIPIUL CURTEA DE ARGES

Imprejmuire scoala generala VSasului	GRADINITA CASUTA CU POVESTI	PUBLIC UAT	MUNICIPIUL CURTEA DE ARGES
Cladiri anexa liceul Vlaicu Voda	LICEUL VLAICU VODA	PUBLIC UAT	MUNICIPIUL CURTEA DE ARGES
Magazie Sc. Carol I	SCOALA CAROL I (NR.1)	PUBLIC UAT	MUNICIPIUL CURTEA DE ARGES
Cladire Sc. Carol I corp 2	SCOALA CAROL I (NR.1)	PUBLIC UAT	MUNICIPIUL CURTEA DE ARGES
Cladire atelier Sc. Mircea cel Batran	SCOALA MIRCEA CEL BATRAN (NR.4)	PUBLIC UAT	MUNICIPIUL CURTEA DE ARGES
Cladire internat	LICEUL VLAICU VODA	PUBLIC UAT	MUNICIPIUL CURTEA DE ARGES
Cladire scoala Mircea cel Batran	SCOALA MIRCEA CEL BATRAN (NR.4)	PUBLIC UAT	MUNICIPIUL CURTEA DE ARGES
Cladire Sc.Gen. Carol I corp 1	SCOALA CAROL I (NR.1)	PUBLIC UAT	MUNICIPIUL CURTEA DE ARGES
Centru de zi pt persoane cu dizabilitati- corp A (fosta sc.V.Sasului)	PRIMARIE	PUBLIC UAT	MUNICIPIUL CURTEA DE ARGES
Cladire liceu V Voda	LICEUL VLAICU VODA	PUBLIC UAT	MUNICIPIUL CURTEA DE ARGES
Grup sanitar V. Sasului	GRADINITA CASUTA CU POVESTI	PUBLIC UAT	MUNICIPIUL CURTEA DE ARGES
Teren Sc. Nr.5 , S=6645 mp	LICEUL VLAICU VODA	PUBLIC UAT	MUNICIPIUL CURTEA DE ARGES

Teren liceu S=55389mp	LICEUL VLAICU VODA	PUBLIC UAT	MUNICIPIUL CURTEA DE ARGES
Teren 1380mp Valea Sasului	GRADINITA CASUTA CU POVESTI	PUBLIC UAT	MUNICIPIUL CURTEA DE ARGES
Teren Sc.Generala nr.4 S=5454mp	SCOALA MIRCEA CEL BATRAN (NR.4)	PUBLIC UAT	MUNICIPIUL CURTEA DE ARGES
Alei asfalt Sc.Gen. nr.5 Armand Calinescu	LICEUL VLAICU VODA	PUBLIC UAT	MUNICIPIUL CURTEA DE ARGES
Teren sport Sc. Gen. nr.5 Armand Calinescu	LICEUL VLAICU VODA	PUBLIC UAT	MUNICIPIUL CURTEA DE ARGES
Teren sport Sc. Gen. nr.4 Mircea cel Batran	SCOALA MIRCEA CEL BATRAN (NR.4)	PUBLIC UAT	MUNICIPIUL CURTEA DE ARGES
Teren sport asfalt Vlaicu Voda	LICEUL VLAICU VODA	PUBLIC UAT	MUNICIPIUL CURTEA DE ARGES
Bransament gaze atelier Str.Fabricii	LICEUL FORESTIER	PUBLIC UAT	MUNICIPIUL CURTEA DE ARGES
Retea alimentare cu apa gr. nr 6-Academia Piticilor	GRADINITA ACADEMIA PITICILOR	PUBLIC UAT	MUNICIPIUL CURTEA DE ARGES
Instalatie electrica atelier str.Fabricii	LICEUL FORESTIER	PUBLIC UAT	MUNICIPIUL CURTEA DE ARGES
Cabina paza liceu	LICEUL FORESTIER	PUBLIC UAT	MUNICIPIUL CURTEA DE ARGES
Imprejmuire atelier UFET	LICEUL FORESTIER	PUBLIC UAT	MUNICIPIUL CURTEA DE ARGES

Imprejmuire teren Sc. Regina Maria	SCOALA REGINA MARIA (NR.2)	PUBLIC UAT	MUNICIPIUL CURTEA DE ARGES
Imprejmuire placi prefabricate liceu	LICEUL FORESTIER	PUBLIC UAT	MUNICIPIUL CURTEA DE ARGES
Imprejmuire prefabricat Sc.Regina Maria	SCOALA REGINA MARIA (NR.2)	PUBLIC UAT	MUNICIPIUL CURTEA DE ARGES
Imprejmuire plasa sarma scoala nr.6	SCOALA BASARAB I (NR.6)	PUBLIC UAT	MUNICIPIUL CURTEA DE ARGES
Imprejmuire beton Sc.Regina Maria	SCOALA REGINA MARIA (NR.2)	PUBLIC UAT	MUNICIPIUL CURTEA DE ARGES
Imprejmuire plasa sarma gradinita Confectii-Academia Piticilor	GRADINITA ACADEMIA PITICILOR	PUBLIC UAT	MUNICIPIUL CURTEA DE ARGES
Imprejmuire plasa sarma gradinita nr.2	GRADINITA O LUME MINUNATA	PUBLIC UAT	MUNICIPIUL CURTEA DE ARGES
Cladire atelier diverse	LICEUL FORESTIER	PUBLIC UAT	MUNICIPIUL CURTEA DE ARGES
Cladire atelier (UFET) Str. Fabricii	LICEUL FORESTIER	PUBLIC UAT	MUNICIPIUL CURTEA DE ARGES
Cladire sala sport	LICEUL FORESTIER	PUBLIC UAT	MUNICIPIUL CURTEA DE ARGES
Cladire liceu	LICEUL FORESTIER	PUBLIC UAT	MUNICIPIUL CURTEA DE ARGES
Cladire dispensar Gr.Sc.Forestier	LICEUL FORESTIER	PUBLIC UAT	MUNICIPIUL CURTEA DE ARGES

Cladire atelier Gr. Sc. Forestier	LICEUL FORESTIER	PUBLIC UAT	MUNICIPIUL CURTEA DE ARGES
Magazie teren sport Sc.Regina Maria	SCOALA REGINA MARIA (NR.2)	PUBLIC UAT	MUNICIPIUL CURTEA DE ARGES
Cantina scolara Gr.Sc.Forestier	LICEUL FORESTIER	PUBLIC UAT	MUNICIPIUL CURTEA DE ARGES
Cladire Gradinita Confectii-Academia Piticilor	GRADINITA ACADEMIA PITICILOR	PUBLIC UAT	MUNICIPIUL CURTEA DE ARGES
Magazie zid Sc. Regina Maria	SCOALA REGINA MARIA (NR.2)	PUBLIC UAT	MUNICIPIUL CURTEA DE ARGES
Cladire Gradinita nr.4 program prelungit	GRADINITA CASUTA CU POVESTI	PUBLIC UAT	MUNICIPIUL CURTEA DE ARGES
Cladire Gradinita nr. 3	GRADINITA ACADEMIA PITICILOR	PUBLIC UAT	MUNICIPIUL CURTEA DE ARGES
Cladire scoala Basarab I	SCOALA BASARAB I (NR.6)	PUBLIC UAT	MUNICIPIUL CURTEA DE ARGES
Cladire scoala - nr 2 Regina Maria	SCOALA REGINA MARIA (NR.2)	PUBLIC UAT	MUNICIPIUL CURTEA DE ARGES
Cladire gradinita nr.4 program normal	GRADINITA CASUTA CU POVESTI	PUBLIC UAT	MUNICIPIUL CURTEA DE ARGES
Cladire Gradinita nr.2 O Lume Minunata	GRADINITA O LUME MINUNATA	PUBLIC UAT	MUNICIPIUL CURTEA DE ARGES
Teren Gradinita nr.2 progr.prel. S=6480mp	GRADINITA O LUME MINUNATA	PUBLIC UAT	MUNICIPIUL CURTEA DE ARGES

Teren Sc.Generala Nr.6 S=4566mp	SCOALA BASARAB I (NR.6)	PUBLIC UAT	MUNICIPIUL CURTEA DE ARGES
Teren sport Sc.Gen.Nr.2 S=2532mp	SCOALA REGINA MARIA (NR.2)	PUBLIC UAT	MUNICIPIUL CURTEA DE ARGES
Teren Scoala Generala nr.2 S=8500mp	SCOALA REGINA MARIA (NR.2)	PUBLIC UAT	MUNICIPIUL CURTEA DE ARGES
Teren Gr.Sc.Forestier S=14000mp	LICEUL FORESTIER	PUBLIC UAT	MUNICIPIUL CURTEA DE ARGES
Teren Gradinita nr.3 S=1754 mp	GRADINITA ACADEMIA PITICILOR	PUBLIC UAT	MUNICIPIUL CURTEA DE ARGES
Teren Grad. Confectii, S= 630 mp	GRADINITA ACADEMIA PITICILOR	PUBLIC UAT	MUNICIPIUL CURTEA DE ARGES
Teren af. gr. nr.4 S= 2380mp(cu loc de joaca)	GRADINITA CASUTA CU POVESTI	PUBLIC UAT	MUNICIPIUL CURTEA DE ARGES
Teren handbal Gr.Sc.Forestier	LICEUL FORESTIER	PUBLIC UAT	MUNICIPIUL CURTEA DE ARGES
Teren aferent gr. nr.4.program normal	GRADINITA CASUTA CU POVESTI	PUBLIC UAT	MUNICIPIUL CURTEA DE ARGES
Imprejmuire -500ml	LICEUL FERDINAND I	PUBLIC UAT	MUNICIPIUL CURTEA DE ARGES
Cladire atelier scoala corp D	LICEUL FERDINAND I	PUBLIC UAT	MUNICIPIUL CURTEA DE ARGES
Cladire cantina corp C	LICEUL FERDINAND I	PUBLIC UAT	MUNICIPIUL CURTEA DE ARGES

Cladire scoala cu 4 nivele corp B	LICEUL FERDINAND I	PUBLIC UAT	MUNICIPIUL CURTEA DE ARGES
Cladire Gr.Sc.Ferdinand Corp A (P+2)	LICEUL FERDINAND I	PUBLIC UAT	MUNICIPIUL CURTEA DE ARGES
Teren(spatii verzi+platforma)S=14688mp	LICEUL FERDINAND I	PUBLIC UAT	MUNICIPIUL CURTEA DE ARGES
Centrala termica	LICEUL AUTO	PUBLIC UAT	MUNICIPIUL CURTEA DE ARGES
Imprejmuire plasa sarma Gr. Sc.Auto	LICEUL AUTO	PUBLIC UAT	MUNICIPIUL CURTEA DE ARGES
Imprejmuire Sc.nr.3	LICEUL AUTO	PUBLIC UAT	MUNICIPIUL CURTEA DE ARGES
Cladire camin internat (1 Decembrie 1918)	DIRECTIA DE ASISTENTA SOCIALA	PUBLIC UAT	MUNICIPIUL CURTEA DE ARGES
Cladire scoala corp B C.Dealului	LICEUL AUTO	PUBLIC UAT	MUNICIPIUL CURTEA DE ARGES
Cladire scoala corp A C Dealului	LICEUL AUTO	PUBLIC UAT	MUNICIPIUL CURTEA DE ARGES
Cladire scoala Noaptes	LICEUL AUTO	PUBLIC UAT	MUNICIPIUL CURTEA DE ARGES
Cladire spalatorie	LICEUL AUTO	PUBLIC UAT	MUNICIPIUL CURTEA DE ARGES
Cladire beci grup scolar Auto	LICEUL AUTO	PUBLIC UAT	MUNICIPIUL CURTEA DE ARGES

Cladire scoala	LICEUL AUTO	PUBLIC UAT	MUNICIPIUL CURTEA DE ARGES
Grup sanitar 10 cabine Sc.nr.3	LICEUL AUTO	PUBLIC UAT	MUNICIPIUL CURTEA DE ARGES
Grup sanitar Sc. Nr.3	LICEUL AUTO	PUBLIC UAT	MUNICIPIUL CURTEA DE ARGES
Teren Gr.Sc.Auto S=26000 mp	LICEUL AUTO	PUBLIC UAT	MUNICIPIUL CURTEA DE ARGES
Teren scoala generala 3,S=600 mp	LICEUL AUTO	PUBLIC UAT	MUNICIPIUL CURTEA DE ARGES
Teren Sc. Nr. 3, S= 2460mp	LICEUL AUTO	PUBLIC UAT	MUNICIPIUL CURTEA DE ARGES
Cladire birouri	LICEUL AGRICOL	PUBLIC UAT	MUNICIPIUL CURTEA DE ARGES
Cladire magazine - vestiare	LICEUL AGRICOL	PUBLIC UAT	MUNICIPIUL CURTEA DE ARGES
Cladire laboratoare	LICEUL AGRICOL	PUBLIC UAT	MUNICIPIUL CURTEA DE ARGES
Constructie microferma	LICEUL AGRICOL	PUBLIC UAT	MUNICIPIUL CURTEA DE ARGES
Cladire cantina	LICEUL AGRICOL	PUBLIC UAT	MUNICIPIUL CURTEA DE ARGES
Cladire internat	LICEUL AGRICOL	PUBLIC UAT	MUNICIPIUL CURTEA DE ARGES

Cladire scoala noua	LICEUL AGRICOL	PUBLIC UAT	MUNICIPIUL CURTEA DE ARGES
Cladire atelier tamplarie	LICEUL AGRICOL	PUBLIC UAT	MUNICIPIUL CURTEA DE ARGES
Cladire scoala meserii	LICEUL AGRICOL	PUBLIC UAT	MUNICIPIUL CURTEA DE ARGES
Cladire scoala veche	LICEUL AGRICOL	PUBLIC UAT	MUNICIPIUL CURTEA DE ARGES
Grajd animale	LICEUL AGRICOL	PUBLIC UAT	MUNICIPIUL CURTEA DE ARGES
Patul porumb	LICEUL AGRICOL	PUBLIC UAT	MUNICIPIUL CURTEA DE ARGES
Cladire depozit fructe	LICEUL AGRICOL	PUBLIC UAT	MUNICIPIUL CURTEA DE ARGES
Sopron metalic	LICEUL AGRICOL	PUBLIC UAT	MUNICIPIUL CURTEA DE ARGES
Sopron metalic	LICEUL AGRICOL	PUBLIC UAT	MUNICIPIUL CURTEA DE ARGES
Constructie sera	LICEUL AGRICOL	PUBLIC UAT	MUNICIPIUL CURTEA DE ARGES
Teren sport betonat S=750 MP	LICEUL AGRICOL	PUBLIC UAT	MUNICIPIUL CURTEA DE ARGES
Teren liceu S=13763 mp	LICEUL AGRICOL	PUBLIC UAT	MUNICIPIUL CURTEA DE ARGES

Bloc P5 zona Confectii-Gr 3 PN	FOND LOCATIV	PUBLIC UAT	MUNICIPIUL CURTEA DE ARGES
Bloc E19 Progresul-Gr 5 PP	FOND LOCATIV	PUBLIC UAT	MUNICIPIUL CURTEA DE ARGES
Bloc A7 Progresul-Gr.2 PN	FOND LOCATIV	PUBLIC UAT	MUNICIPIUL CURTEA DE ARGES
Bloc F3C 1 Decembrie-Centrul Sf.Justinian	FOND LOCATIV	PUBLIC UAT	MUNICIPIUL CURTEA DE ARGES
Cladire Primarie si Consiliul Local S=852 mp	NEACSU ALEXANDRU	PUBLIC UAT	MUNICIPIUL CURTEA DE ARGES
Strand Bazine	NEACSU ALEXANDRU	PUBLIC UAT	MUNICIPIUL CURTEA DE ARGES
Strand Bazine	NEACSU ALEXANDRU	PUBLIC UAT	MUNICIPIUL CURTEA DE ARGES
WC strand	NEACSU ALEXANDRU	PUBLIC UAT	MUNICIPIUL CURTEA DE ARGES
Garaj auto primarie S=170 mp	NEACSU ALEXANDRU	PUBLIC UAT	MUNICIPIUL CURTEA DE ARGES
Garaj auto primarie S=45 mp	NEACSU ALEXANDRU	PUBLIC UAT	MUNICIPIUL CURTEA DE ARGES
Cladire zid beton CT 2	CENTRALE TERMICE	PUBLIC UAT	MUNICIPIUL CURTEA DE ARGES
Centrala termica 2 C Ag	CENTRALE TERMICE	PUBLIC UAT	MUNICIPIUL CURTEA DE ARGES

Monumentul veteranilor de razboi	C CULTURA	PUBLIC UAT	MUNICIPIUL CURTEA DE ARGES
Cladire C de Cultura G.Toparceanu S=1043.71 mp	C CULTURA	PUBLIC UAT	MUNICIPIUL CURTEA DE ARGES
Centru de zi pt persoane cu dizabilitati- Corp B (fost camin cultural V.Sasului)S=170.43 mp	PRIMARIE	PUBLIC UAT	MUNICIPIUL CURTEA DE ARGES
Teren af. C.Cultural V.Sasului S=1346 mp	C CULTURA	PUBLIC UAT	MUNICIPIUL CURTEA DE ARGES
Teren af. C de Cultura G.Toparceanu S=6503mp	C CULTURA	PUBLIC UAT	MUNICIPIUL CURTEA DE ARGES
Cl.Casa Casatoriilor	NEACSU ALEXANDRU	PUBLIC UAT	MUNICIPIUL CURTEA DE ARGES

Tabel 1- Tabel active domeniu public

4.3 Domeniul privat

DOMENIUL PRIVAT este alcatuit din bunurile aflate in proprietatea persoanelor fizice, persoanelor juridice si ale statului sau unitatilor administrativ-teritoriale si care nu fac parte din domeniul public.

Domeniul privat este format din bunurile mobile si imobile care, potrivit legii sau prin natura lor, nu sunt de uz sau de interes public, aflate sau intrate in proprietatea statului sau a unitatilor administrativ teritoriale prin caile si mijloacele prevazute de lege. Asupra acestor bunuri, statul sau unitatile administrativ-teritoriale au un drept de proprietate privata.

In functie de subiectele dreptului de proprietate, acesta poate fi de interes:

- Terenuri proprietate privata de interes national
- Terenuri proprietate privata de interes judetean
- Terenuri proprietate privata de interes local
- Terenuri proprietate privata a persoanelor fizice sau juridice

Dreptul de proprietate privata al statului sau al unitatilor administrativ-teritoriale asupra bunurilor din domeniul privat este supus regimului juridic de drept comun, daca legea nu dispune altfel.

Domeniul privat, nefiind afectat unui uz sau interes public nu este supus unui regim juridic special si el nu mai trebuie protejat, asa cum este cazul domeniului public. In consecinta,

domeniul privat este alienabil si prescriptibil, insa aceste bunuri sunt inaccesibile, ceea ce inseamna ca acestea nu pot fi urmarite de catre creditorii administratiei si lor nu li se poate aplica executia silita, respectiv ele nu pot constitui o garantie pentru plata datoriilor administratiei.

In ceea ce priveste domeniul privat al unitatilor administrativ teritoriale este de retinut ca, consiliile locale si cele judetene pot hotara ca bunurile ce apartin domeniului privat de interes local sau judetean, dupa caz, sa fie date in administrarea Regiilor Autonome si institutiilor publice, sa fie concesionate ori sa fie inchiriate, sau ele hotarasc cu privire la cumpararea si vanzarea bunurilor ce fac parte din acest domeniu. Vanzarea, concesionarea, inchirierea se fac prin licitatie publica organizata in conditiile legii.

Actele juridice privind instrainarea bunurilor apartinand domeniului privat al judetelor, oraselor sau comunelor, schimburile de terenuri, delimitarea sau partajarea imobilelor aflate In indiviziune cu acest domeniu privat, renuntarile la drepturi sau recunoasterile de drept in favoarea tertelor persoane se pot incheia numai pe baza de expertiza insusita de consiliul local sau judetean.

Terenuri proprietate privata de interes national

Pe teritoriul Municipiului Curtea de Arges nu se regasesc terenuri de interes national aflate in proprietate privata.

Terenuri proprietate privata de interes judetean

Pe teritoriul Municipiului Curtea de Arges nu se regasesc terenuri de interes judetean aflate in proprietate privata.

Terenuri proprietate privata de interes local

Pe teritoriul Municipiului Curtea de Arges inglobeaza 236 de obiective de utilitate publica reprezentate de terenuri de interes local aflate in proprietate privata.

DENUMIREA MIJLOCULUI FIX	MAGAZIE / LOC DE FOLOSINTA	STARE	DOMENIU	UNITATE
TEREN N VODA NR 116. S = 233.2 MP	FOND LOCATIV	Activ	PRIVAT UAT	MUNICIPIUL CURTEA DE ARGES
TEREN IN SUPR DE 33MP STR ELENA CUZA	SPGC	Activ	PRIVAT UAT	MUNICIPIUL CURTEA DE ARGES
TEREN IN SUPR DE 24 MP , STRADA ELENA CUZA	SPGC	Activ	PRIVAT UAT	MUNICIPIUL CURTEA DE ARGES
TEREN IN SUPR DE 14 MP DIN STRADA CUZA VODA	SPGC	Activ	PRIVAT UAT	MUNICIPIUL CURTEA DE ARGES
DEPOZIT STR. CUZA VODA, NR 4E, S= 594MP	CONWAY ADRIANA	Activ	PRIVAT UAT	MUNICIPIUL CURTEA DE ARGES
TEREN IN VECINATATEA SEDIULUI SPU, S=934	CONWAY ADRIANA	Activ	PRIVAT UAT	MUNICIPIUL CURTEA DE ARGES

TEREN IN VECINATATEA BISERICII ADORMIREA MAICII DOMNULUI S=115MP	CONWAY ADRIANA	Activ	PRIVAT UAT	MUNICIPIUL CURTEA DE ARGES
CHIOSC ZIARE	CONWAY ADRIANA	Activ	PRIVAT UAT	MUNICIPIUL CURTEA DE ARGES
CHIOSC ZIARE	CONWAY ADRIANA	Activ	PRIVAT UAT	MUNICIPIUL CURTEA DE ARGES
TEREN STRADA VASILE LUPU	CONWAY ADRIANA	Activ	PRIVAT UAT	MUNICIPIUL CURTEA DE ARGES
TEREN STRADA VASILE LUPU	CONWAY ADRIANA	Activ	PRIVAT UAT	MUNICIPIUL CURTEA DE ARGES
TEREN IN SPATELE HOTELULUI CAMINO	CONWAY ADRIANA	Activ	PRIVAT UAT	MUNICIPIUL CURTEA DE ARGES
TEREN AFERENT CLADIRII DIN STRADA NEGRU VODA , NR 36(1)S=100,74 MP	FOND LOCATIV	Activ	PRIVAT UAT	MUNICIPIUL CURTEA DE ARGES
TEREN AFERENT CLADIRII DIN STRADA NEGRU VODA NR 36 (2) S=45M.P.	FOND LOCATIV	Activ	PRIVAT UAT	MUNICIPIUL CURTEA DE ARGES
CLADIRE STRADA NEGRU VODA NR.36(2), S=45MP	FOND LOCATIV	Activ	PRIVAT UAT	MUNICIPIUL CURTEA DE ARGES
CLADIRE STRADA NEGRU VODA NR.36(1) S=100,74 MP	FOND LOCATIV	Activ	PRIVAT UAT	MUNICIPIUL CURTEA DE ARGES
CHIOSC FLORI	CONWAY ADRIANA	Activ	PRIVAT UAT	MUNICIPIUL CURTEA DE ARGES
CHIOSC FLORI	CONWAY ADRIANA	Activ	PRIVAT UAT	MUNICIPIUL CURTEA DE ARGES
TOALETA ECOLOGICA	PRIMARIE	Activ	PRIVAT UAT	MUNICIPIUL CURTEA DE ARGES
TOALETA ECOLOGICA	PRIMARIE	Activ	PRIVAT UAT	MUNICIPIUL CURTEA DE ARGES
CHIOSC ZIARE	CONWAY ADRIANA	Activ	PRIVAT UAT	MUNICIPIUL CURTEA DE ARGES
CHIOSC ZIARE	CONWAY ADRIANA	Activ	PRIVAT UAT	MUNICIPIUL CURTEA DE ARGES
TEREN STR. PROGRESULUI S=180 MP(LANGA PARAUUL VALEA IASULUI)	CONWAY ADRIANA	Activ	PRIVAT UAT	MUNICIPIUL CURTEA DE ARGES
PLATFORMA BETONATA, STR. NEGRU VODA	CONWAY ADRIANA	Activ	PRIVAT UAT	MUNICIPIUL CURTEA DE ARGES
TEREN STR FANTANELE FN, S=2025 MP	PRIMARIE	Activ	PRIVAT UAT	MUNICIPIUL CURTEA DE ARGES
TEREN STR.NEGRU VODA NR.6-8, S=678 MP	PRIMARIE	Activ	PRIVAT UAT	MUNICIPIUL CURTEA DE ARGES

TEREN STR. BARAJULUI NR.21 S=4458 MP	PRIMARIE	Activ	PRIVAT UAT	MUNICIPIUL CURTEA DE ARGES
TEREN STR. VALEA IASULUI S=130MP (FOST DRUM EXPLOATARE CAP)	PRIMARIE	Activ	PRIVAT UAT	MUNICIPIUL CURTEA DE ARGES
TEREN BL.79 S=200MP, BD.BASARABILOR	PRIMARIE	Activ	PRIVAT UAT	MUNICIPIUL CURTEA DE ARGES
CHIOSC METALIC SPITAL VECHI	PRIMARIE	Activ	PRIVAT UAT	MUNICIPIUL CURTEA DE ARGES
CLADIRE FOSTA MORGA	PRIMARIE	Activ	PRIVAT UAT	MUNICIPIUL CURTEA DE ARGES
TEREN AFERENT SPITAL VECHI S=1626MP	PRIMARIE	Activ	PRIVAT UAT	MUNICIPIUL CURTEA DE ARGES
CONSTRUCTIE DE TERMOPAN STRADA BANU MARACINE	PRIMARIE	Activ	PRIVAT UAT	MUNICIPIUL CURTEA DE ARGES
TEREN STR. GHIOCEILOR S=89MP	PRIMARIE	Activ	PRIVAT UAT	MUNICIPIUL CURTEA DE ARGES
TEREN STR. SCHITULUI S=257MP	PRIMARIE	Activ	PRIVAT UAT	MUNICIPIUL CURTEA DE ARGES
TEREN S=1266MP STR. RAMNICU VALCEA NR.12	PRIMARIE	Activ	PRIVAT UAT	MUNICIPIUL CURTEA DE ARGES
TEREN S=674MP STR. VLAD TEPEȘ (PUNCT COLONIE)	PRIMARIE	Activ	PRIVAT UAT	MUNICIPIUL CURTEA DE ARGES
TEREN STR.BARAJULUI NR.21,S=82 MP	PRIMARIE	Activ	PRIVAT UAT	MUNICIPIUL CURTEA DE ARGES
TEREN STR. D. DOAMNA S=20MP	CONWAY ADRIANA	Activ	PRIVAT UAT	MUNICIPIUL CURTEA DE ARGES
TEREN STR. 1 DECEMBRIE (LA INTRAREA IN ZONA DE SPORT SI AGREMENT) S=430 MP	PRIMARIE	Activ	PRIVAT UAT	MUNICIPIUL CURTEA DE ARGES
LAMPI PIETONALE (413 BUC)	ILUMINAT PUBLIC	Activ	PRIVAT UAT	MUNICIPIUL CURTEA DE ARGES
EXTINDERE REȚEA ELECTRICA FOSTUL CAP L=400M	ILUMINAT PUBLIC	Activ	PRIVAT UAT	MUNICIPIUL CURTEA DE ARGES
EXTINDERE REȚEA ELECTRICA STRADA VLAICU VODA L=400 M	ILUMINAT PUBLIC	Activ	PRIVAT UAT	MUNICIPIUL CURTEA DE ARGES
EXTINDERE REȚEA ELECTRICA STRADA VLAD TEPEȘ L=72M	ILUMINAT PUBLIC	Activ	PRIVAT UAT	MUNICIPIUL CURTEA DE ARGES
EXTINDERE REȚEA ELECTRICA STRADA VICTORIEI L=212M	ILUMINAT PUBLIC	Activ	PRIVAT UAT	MUNICIPIUL CURTEA DE ARGES

EXTINDERE RETEA ELECTRICA STRADA VICTOR STEFANESCU L=50M	ILUMINAT PUBLIC	Activ	PRIVAT UAT	MUNICIPIUL CURTEA DE ARGES
EXTINDERE RETEA ELECTRICA STRADA VASILE LUPU L=230M	ILUMINAT PUBLIC	Activ	PRIVAT UAT	MUNICIPIUL CURTEA DE ARGES
EXTINDERE RETEA ELECTRICA STRADA VALEA IASULUI S=40M	ILUMINAT PUBLIC	Activ	PRIVAT UAT	MUNICIPIUL CURTEA DE ARGES
EXTINDERE RETEA ELECTRICA STRADA TARNITA L=50M	ILUMINAT PUBLIC	Activ	PRIVAT UAT	MUNICIPIUL CURTEA DE ARGES
EXTINDERE RETEA ELECTRICA STRADA ROZELOR L=50M	ILUMINAT PUBLIC	Activ	PRIVAT UAT	MUNICIPIUL CURTEA DE ARGES
EXTINDERE RETEA ELECTRICA STRADA PROGRESULUI L=123M	ILUMINAT PUBLIC	Activ	PRIVAT UAT	MUNICIPIUL CURTEA DE ARGES
EXTINDERE RETEA ELECTRICA STRADA PINULUI L=50M	ILUMINAT PUBLIC	Activ	PRIVAT UAT	MUNICIPIUL CURTEA DE ARGES
EXTINDERE RETEA ELECTRICA STRADA PETRESTI L=100ML	ILUMINAT PUBLIC	Activ	PRIVAT UAT	MUNICIPIUL CURTEA DE ARGES
EXTINDERE RETEA ELECTRICA STRADA PALTINIS L=100M	ILUMINAT PUBLIC	Activ	PRIVAT UAT	MUNICIPIUL CURTEA DE ARGES
EXTINDERE RETEA ELECTRICA STRADA ORHIDEELOR L=450M	ILUMINAT PUBLIC	Activ	PRIVAT UAT	MUNICIPIUL CURTEA DE ARGES
EXTINDERE RETEA ELECTRICA STRADA OLTENI L=220M	ILUMINAT PUBLIC	Activ	PRIVAT UAT	MUNICIPIUL CURTEA DE ARGES
EXTINDERE RETEA ELECTRICA STRADA NORDULUI L=180M	ILUMINAT PUBLIC	Activ	PRIVAT UAT	MUNICIPIUL CURTEA DE ARGES
EXTINDERE RETEA ELECTRICA STRADA MARASESTI L=50M	ILUMINAT PUBLIC	Activ	PRIVAT UAT	MUNICIPIUL CURTEA DE ARGES
EXTINDERE RETEA ELECTRICA STRADA MAGNOLIEI S=100M	ILUMINAT PUBLIC	Activ	PRIVAT UAT	MUNICIPIUL CURTEA DE ARGES
EXTINDERE RETEA ELECTRICA STRADA LUNCILOR L=200M	ILUMINAT PUBLIC	Activ	PRIVAT UAT	MUNICIPIUL CURTEA DE ARGES
EXTINDERE RETEA ELECTRICA STRADA LT. PAVELESCU L=90M	ILUMINAT PUBLIC	Activ	PRIVAT UAT	MUNICIPIUL CURTEA DE ARGES
EXTINDERE RETEA ELECTRICA STRADA INDUSTRIEI L=35M	ILUMINAT PUBLIC	Activ	PRIVAT UAT	MUNICIPIUL CURTEA DE ARGES

EXTINDERE RETEA ELECTRICA STRADA I.L.CARAGIALE L=100 M	ILUMINAT PUBLIC	Activ	PRIVAT UAT	MUNICIPIUL CURTEA DE ARGES
EXTINDERE RETEA ELECTRICA STRADA FAGET L=120 M	ILUMINAT PUBLIC	Activ	PRIVAT UAT	MUNICIPIUL CURTEA DE ARGES
EXTINDERE RETEA ELECTRICA STRADA CUZA VODA L=480M	ILUMINAT PUBLIC	Activ	PRIVAT UAT	MUNICIPIUL CURTEA DE ARGES
EXTINDERE RETEA ELECTRICA STRADA ARMONIEI L=48 M	ILUMINAT PUBLIC	Activ	PRIVAT UAT	MUNICIPIUL CURTEA DE ARGES
CLEME CDD (5140 BUCATI)	ILUMINAT PUBLIC	Activ	PRIVAT UAT	MUNICIPIUL CURTEA DE ARGES
BRATARI (5140 BUCATI)	ILUMINAT PUBLIC	Activ	PRIVAT UAT	MUNICIPIUL CURTEA DE ARGES
CONSOLE DE SUSTINERE (2570 BUCATI)	ILUMINAT PUBLIC	Activ	PRIVAT UAT	MUNICIPIUL CURTEA DE ARGES
CORPURI DE ILUMINAT CU VAPORI DE SODIU 1XE40-MAX 250W (100 BUCATI)	ILUMINAT PUBLIC	Activ	PRIVAT UAT	MUNICIPIUL CURTEA DE ARGES
CORPURI DE ILUMINAT CU VAPORI DE SODIU 250W (41 BUCATI)	ILUMINAT PUBLIC	Activ	PRIVAT UAT	MUNICIPIUL CURTEA DE ARGES
CORPURI DE ILUMINAT CU VAPORI DE SODIU 150W (257 BUCATI)	ILUMINAT PUBLIC	Activ	PRIVAT UAT	MUNICIPIUL CURTEA DE ARGES
CORPURI DE ILUMINAT CU VAPORI DE SODIU 100W (400 BUCATI)	ILUMINAT PUBLIC	Activ	PRIVAT UAT	MUNICIPIUL CURTEA DE ARGES
CORPURI DE ILUMINAT CU VAPORI DE SODIU 70W (1048 BUCATI)	ILUMINAT PUBLIC	Activ	PRIVAT UAT	MUNICIPIUL CURTEA DE ARGES
CORPURI DE ILUMINAT CU VAPORI DE SODIU 50W (724 BUCATI)	ILUMINAT PUBLIC	Activ	PRIVAT UAT	MUNICIPIUL CURTEA DE ARGES
TEREN PUNCTUL ALBINA CARTIER GROAPE S=1175 MP	PRIMARIE	Activ	PRIVAT UAT	MUNICIPIUL CURTEA DE ARGES
TEREN S=1632 MP STR. VLAD TEPEȘ	PRIMARIE	Activ	PRIVAT UAT	MUNICIPIUL CURTEA DE ARGES
TEREN S=1100 MP ,STRADA DANIEL STERESCU NR.12	PRIMARIE	Activ	PRIVAT UAT	MUNICIPIUL CURTEA DE ARGES
TEREN S=2156 MP (PARALEL CU STRADA VOIEVOZI)	PRIMARIE	Activ	PRIVAT UAT	MUNICIPIUL CURTEA DE ARGES
TEREN S=3760 MP (IN SPATELE BISERICII SFINTII VOIEVOZI)	PRIMARIE	Activ	PRIVAT UAT	MUNICIPIUL CURTEA DE ARGES
TEREN STR. 1 DECEMBRIE 1918 S=220 MP	PRIMARIE	Activ	PRIVAT UAT	MUNICIPIUL CURTEA DE ARGES

TEREN S=2450 MP STR. VICTORIEI	PRIMARIE	Activ	PRIVAT UAT	MUNICIPIUL CURTEA DE ARGES
TEREN S=285 MP STR. NEGRU VODA	PRIMARIE	Activ	PRIVAT UAT	MUNICIPIUL CURTEA DE ARGES
PASUNE COLINARA MOTOROGA S=0.8882 HA	PRIMARIE	Activ	PRIVAT UAT	MUNICIPIUL CURTEA DE ARGES
PASUNE COLINARA GLAMEE S=0,4118 HA	PRIMARIE	Activ	PRIVAT UAT	MUNICIPIUL CURTEA DE ARGES
PLATFORMA BETONATA ALBIE VALEA DOAMNEI,STR.TRAIAN, S=805 MP	PRIMARIE	Activ	PRIVAT UAT	MUNICIPIUL CURTEA DE ARGES
ALIMENTARE APA ISLAZ GLAMEE	PASUNI	Activ	PRIVAT UAT	MUNICIPIUL CURTEA DE ARGES
ALIMENTARE APA ISLAZ BUSAGA	PASUNI	Activ	PRIVAT UAT	MUNICIPIUL CURTEA DE ARGES
ALIMENTARE APA ISLAZ BUNILA	PASUNI	Activ	PRIVAT UAT	MUNICIPIUL CURTEA DE ARGES
IMPREJMUIRE LEMN GOSPOD.ANEXA	CONWAY ADRIANA	Activ	PRIVAT UAT	MUNICIPIUL CURTEA DE ARGES
CLADIRE GOSPODARIE ANEXA LICEU	CONWAY ADRIANA	Durata Expirata	PRIVAT UAT	MUNICIPIUL CURTEA DE ARGES
INSTALATIE ELECTRICA	NEACSU ALEXANDRU	Amortizat Integral	PRIVAT UAT	MUNICIPIUL CURTEA DE ARGES
BORDEI ALIMENTE	NEACSU ALEXANDRU	Amortizat Integral	PRIVAT UAT	MUNICIPIUL CURTEA DE ARGES
DRUMURI SI PLATF.BETON	NEACSU ALEXANDRU	Amortizat Integral	PRIVAT UAT	MUNICIPIUL CURTEA DE ARGES
GRAJD NR 5	NEACSU ALEXANDRU	Amortizat Integral	PRIVAT UAT	MUNICIPIUL CURTEA DE ARGES
GRAJD NR 4	NEACSU ALEXANDRU	Amortizat Integral	PRIVAT UAT	MUNICIPIUL CURTEA DE ARGES
HALA DE PRODUCTIE SI BIROURI, STRADA CUZA VODA NR 4E (FOSTUL GRAJD NR 2)	NEACSU ALEXANDRU	Activ	PRIVAT UAT	MUNICIPIUL CURTEA DE ARGES
GRAJD NR.1 -STRADA LT. PAVELESCU	NEACSU ALEXANDRU	Amortizat Integral	PRIVAT UAT	MUNICIPIUL CURTEA DE ARGES
WC CLADIRE NEGRU-VODA 32	FOND LOCATIV	Amortizat Integral	PRIVAT UAT	MUNICIPIUL CURTEA DE ARGES
WC CLADIRE NEGRU-VODA 40	FOND LOCATIV	Amortizat Integral	PRIVAT UAT	MUNICIPIUL CURTEA DE ARGES
SPATIU COMERCIAL BLOC Z2	FOND LOCATIV	Activ	PRIVAT UAT	MUNICIPIUL CURTEA DE ARGES

SPATIU COMERCIAL P1-P2	FOND LOCATIV	Activ	PRIVAT UAT	MUNICIPIUL CURTEA DE ARGES
GARAJ BLOC 55 BRADET	FOND LOCATIV	Activ	PRIVAT UAT	MUNICIPIUL CURTEA DE ARGES
APARTAMENT 11,BL.C12A, STR. UNIRII (BLOC C12A PROGRESUL)	FOND LOCATIV	Activ	PRIVAT UAT	MUNICIPIUL CURTEA DE ARGES
BLOC P5 ZONA CONFECTII-GR 3 PN	FOND LOCATIV	Activ	PRIVAT UAT	MUNICIPIUL CURTEA DE ARGES
BLOC E19 PROGRESUL-GR 5 PP	FOND LOCATIV	Activ	PRIVAT UAT	MUNICIPIUL CURTEA DE ARGES
APARTAMENT NR.40 BL A3 V.IASULUI	FOND LOCATIV	Activ	PRIVAT UAT	MUNICIPIUL CURTEA DE ARGES
APARTAMENT NR 39 BL.G1 VICTORIEI	FOND LOCATIV	Activ	PRIVAT UAT	MUNICIPIUL CURTEA DE ARGES
APARTAMENTE BL.A21-18,54	FOND LOCATIV	Activ	PRIVAT UAT	MUNICIPIUL CURTEA DE ARGES
APARTAMENTE BL.A20-37,71	FOND LOCATIV	Activ	PRIVAT UAT	MUNICIPIUL CURTEA DE ARGES
APARTAMENT NR.14 BL C6	FOND LOCATIV	Activ	PRIVAT UAT	MUNICIPIUL CURTEA DE ARGES
APARTAMENTE BL.C3-22,64	FOND LOCATIV	Activ	PRIVAT UAT	MUNICIPIUL CURTEA DE ARGES
APARTAMENT NR 107 BLOC C1	FOND LOCATIV	Amortizat Integral	PRIVAT UAT	MUNICIPIUL CURTEA DE ARGES
CLADIRE DE LOCUIT NEGRU VODA 40B	FOND LOCATIV	Amortizat Integral	PRIVAT UAT	MUNICIPIUL CURTEA DE ARGES
SEDIU PARTID N VODA 40	FOND LOCATIV	Amortizat Integral	PRIVAT UAT	MUNICIPIUL CURTEA DE ARGES
SPATII COMERCIALE N VODA 43A	FOND LOCATIV	Amortizat Integral	PRIVAT UAT	MUNICIPIUL CURTEA DE ARGES
CLADIRE DE LOCUIT NEGRU VODA 32A	FOND LOCATIV	Amortizat Integral	PRIVAT UAT	MUNICIPIUL CURTEA DE ARGES
CLADIRE DE LOCUIT NEGRU VODA 40	FOND LOCATIV	Amortizat Integral	PRIVAT UAT	MUNICIPIUL CURTEA DE ARGES
CLADIRE DE LOCUIT NEGRU VODA 59	FOND LOCATIV	Amortizat Integral	PRIVAT UAT	MUNICIPIUL CURTEA DE ARGES
CLADIRE DE LOCUIT NEGRU VODA 75	FOND LOCATIV	Amortizat Integral	PRIVAT UAT	MUNICIPIUL CURTEA DE ARGES
CLADIRE DE LOCUIT NEGRU VODA116A	FOND LOCATIV	Amortizat Integral	PRIVAT UAT	MUNICIPIUL CURTEA DE ARGES
CLADIRE DE LOCUIT NEGRU VODA 32B	FOND LOCATIV	Amortizat Integral	PRIVAT UAT	MUNICIPIUL CURTEA DE ARGES

CLADIRE DE LOCUIT E.RADULESCU 10	FOND LOCATIV	Amortizat Integral	PRIVAT UAT	MUNICIPIUL CURTEA DE ARGES
CLADIRE DE LOCUIT NEGRU- VODA116B	FOND LOCATIV	Amortizat Integral	PRIVAT UAT	MUNICIPIUL CURTEA DE ARGES
SPATII DE LOCUIT N VODA 36 - 2 LOCUINTE	FOND LOCATIV	Amortizat Integral	PRIVAT UAT	MUNICIPIUL CURTEA DE ARGES
IMPREJMUIRE PRIMARIE	NEACSU ALEXANDRU	Activ	PRIVAT UAT	MUNICIPIUL CURTEA DE ARGES
MAGAZIE INGRASAMINTE CHIMICE MOMAIA STR. RM.VALCEA NR 243	PASUNI	Amortizat Integral	PRIVAT UAT	MUNICIPIUL CURTEA DE ARGES
TEREN N. VODA NR.75 S=365 MP	FOND LOCATIV	Activ	PRIVAT UAT	MUNICIPIUL CURTEA DE ARGES
TEREN FORESTIERI NR.5 S=969.76MP	FOND LOCATIV	Activ	PRIVAT UAT	MUNICIPIUL CURTEA DE ARGES
TEREN FORESTIERI NR.4 S=371MP	FOND LOCATIV	Activ	PRIVAT UAT	MUNICIPIUL CURTEA DE ARGES
TEREN FORESTIERI NR.3 S=654.81MP	FOND LOCATIV	Activ	PRIVAT UAT	MUNICIPIUL CURTEA DE ARGES
TEREN FORESTIERI NR.1 S=507.49	FOND LOCATIV	Activ	PRIVAT UAT	MUNICIPIUL CURTEA DE ARGES
TEREN EROILOR NR.23 S=909MP	FOND LOCATIV	Activ	PRIVAT UAT	MUNICIPIUL CURTEA DE ARGES
TEREN H RADULESCU NR.114 S=30MP	FOND LOCATIV	Activ	PRIVAT UAT	MUNICIPIUL CURTEA DE ARGES
TEREN H RADULESCU NR.15 S=376MP	FOND LOCATIV	Activ	PRIVAT UAT	MUNICIPIUL CURTEA DE ARGES
TEREN H RADULESCU NR.10 S=42MP	FOND LOCATIV	Activ	PRIVAT UAT	MUNICIPIUL CURTEA DE ARGES
TEREN H RADULESCU NR.2 S=79MP	FOND LOCATIV	Activ	PRIVAT UAT	MUNICIPIUL CURTEA DE ARGES
TEREN BASARABILOR NR.16 S=152MP	FOND LOCATIV	Activ	PRIVAT UAT	MUNICIPIUL CURTEA DE ARGES
TEREN PLOPIS NR.2 S=892MP	FOND LOCATIV	Activ	PRIVAT UAT	MUNICIPIUL CURTEA DE ARGES
TEREN CUZA VODA NR.169 S=238MP	FOND LOCATIV	Activ	PRIVAT UAT	MUNICIPIUL CURTEA DE ARGES
TEREN POMPIERI NR.2 S=696MP	FOND LOCATIV	Activ	PRIVAT UAT	MUNICIPIUL CURTEA DE ARGES
TEREN T VLADIMIRESCU NR.1 S=60.42MP	FOND LOCATIV	Activ	PRIVAT UAT	MUNICIPIUL CURTEA DE ARGES
TEREN ALEXANDRU CEL BUN NR.3 S=92MP	FOND LOCATIV	Activ	PRIVAT UAT	MUNICIPIUL CURTEA DE ARGES

TEREN VIORELELOR NR.1B S=125MP	FOND LOCATIV	Activ	PRIVAT UAT	MUNICIPIUL CURTEA DE ARGES
TEREN N VODA NR.114 S=30MP	FOND LOCATIV	Activ	PRIVAT UAT	MUNICIPIUL CURTEA DE ARGES
TEREN N VODA NR.90 S=151 MP	FOND LOCATIV	Activ	PRIVAT UAT	MUNICIPIUL CURTEA DE ARGES
TEREN N VODA NR.63 S=270.88 MP	FOND LOCATIV	Activ	PRIVAT UAT	MUNICIPIUL CURTEA DE ARGES
TEREN N VODA NR.59 S=228 MP	FOND LOCATIV	Activ	PRIVAT UAT	MUNICIPIUL CURTEA DE ARGES
TEREN N VODA NR.51 S=35 MP	FOND LOCATIV	Activ	PRIVAT UAT	MUNICIPIUL CURTEA DE ARGES
TEREN N VODA NR.46 S=76 MP	FOND LOCATIV	Activ	PRIVAT UAT	MUNICIPIUL CURTEA DE ARGES
TEREN N VODA NR.43 S=181 MP	FOND LOCATIV	Activ	PRIVAT UAT	MUNICIPIUL CURTEA DE ARGES
TEREN N VODA NR.40 S=265.5 MP	FOND LOCATIV	Activ	PRIVAT UAT	MUNICIPIUL CURTEA DE ARGES
TEREN N VODA NR.36 S=12 MP	FOND LOCATIV	Activ	PRIVAT UAT	MUNICIPIUL CURTEA DE ARGES
TEREN N VODA NR.32 S=425MP	FOND LOCATIV	Activ	PRIVAT UAT	MUNICIPIUL CURTEA DE ARGES
TEREN SUBANSAMBLE AUTO S=440 MP	TEREN	Activ	PRIVAT UAT	MUNICIPIUL CURTEA DE ARGES
INST HIDRAULICE SI MECAN	STATIE EPURARE C DE AG.	Durata Expirata	PRIVAT UAT	MUNICIPIUL CURTEA DE ARGES
INST HIDRAULICE	STATIE EPURARE C DE AG.	Durata Expirata	PRIVAT UAT	MUNICIPIUL CURTEA DE ARGES
METANTANC	STATIE EPURARE C DE AG.	Durata Expirata	PRIVAT UAT	MUNICIPIUL CURTEA DE ARGES
RACORD TELEFONIC	STATIE EPURARE C DE AG.	Durata Expirata	PRIVAT UAT	MUNICIPIUL CURTEA DE ARGES
GRUP EXPLOATARE CLADIRE (C1)	STATIE EPURARE BIOLOGICA	Activ	PRIVAT UAT	MUNICIPIUL CURTEA DE ARGES
CLADIRE DISPENSAR MEDICAL NR. 4	SPITAL	Activ	PRIVAT UAT	MUNICIPIUL CURTEA DE ARGES
CLADIRE SPITAL VECHI (SC RINOS)	SPITAL	Activ	PRIVAT UAT	MUNICIPIUL CURTEA DE ARGES
CLADIRE SPITAL VECHI (STOMATOLOGIE)	SPITAL	Activ	PRIVAT UAT	MUNICIPIUL CURTEA DE ARGES
CLADIRE DISPENSAR MEDICAL NR.1	SPITAL	Durata Expirata	PRIVAT UAT	MUNICIPIUL CURTEA DE ARGES

ZONE VERZI AF STR.NEGRU VODA S=53 MP	SPGC	Activ	PRIVAT UAT	MUNICIPIUL CURTEA DE ARGES
PARCARE BETONATA CT PROGRESUL S=196.77 MP	PRIMARIE	Activ	PRIVAT UAT	MUNICIPIUL CURTEA DE ARGES
PARCARE BETONATA CT 9, S=259.4 MP	PRIMARIE	Activ	PRIVAT UAT	MUNICIPIUL CURTEA DE ARGES
PARCARE BETONATA CT 8, S=456.59MP	PRIMARIE	Activ	PRIVAT UAT	MUNICIPIUL CURTEA DE ARGES
PARCARE BETONATA CT 3, S=178.83	PRIMARIE	Activ	PRIVAT UAT	MUNICIPIUL CURTEA DE ARGES
PARCARE BETONATA CT 1, S=182.54 MP	PRIMARIE	Activ	PRIVAT UAT	MUNICIPIUL CURTEA DE ARGES
PARCARE BETONATA CT 6, S=520MP	PRIMARIE	Activ	PRIVAT UAT	MUNICIPIUL CURTEA DE ARGES
PARCARE BETONATA CT 5, S=348.67 MP	PRIMARIE	Activ	PRIVAT UAT	MUNICIPIUL CURTEA DE ARGES
TEREN AFERENT CT 4, S=155.83 MP	PRIMARIE	Activ	PRIVAT UAT	MUNICIPIUL CURTEA DE ARGES
PASUNE COLINARA PLOPIS S=678 MP	PRIMARIE	Activ	PRIVAT UAT	MUNICIPIUL CURTEA DE ARGES
TEREN AFERENT CT CONFECTII S=1519,18 MP	PRIMARIE	Activ	PRIVAT UAT	MUNICIPIUL CURTEA DE ARGES
TEREN AFERENT CT 9, S=66.29 MP	PRIMARIE	Activ	PRIVAT UAT	MUNICIPIUL CURTEA DE ARGES
TEREN AFERENT CT VVODA, S=993.76	PRIMARIE	Activ	PRIVAT UAT	MUNICIPIUL CURTEA DE ARGES
TEREN AFERENT CT IVANCEA 2 S=560 MP	PRIMARIE	Activ	PRIVAT UAT	MUNICIPIUL CURTEA DE ARGES
TEREN AFERENT CT 5, S=77.63	PRIMARIE	Activ	PRIVAT UAT	MUNICIPIUL CURTEA DE ARGES
TEREN SCOALA MOMAIA S=460 MP	LICEUL AUTO	Durata Expirata	PRIVAT UAT	MUNICIPIUL CURTEA DE ARGES
TEREN AFERENT BL.ANL T1-T5 S=1700 MP	FOND LOCATIV	Activ	PRIVAT UAT	MUNICIPIUL CURTEA DE ARGES
TEREN AFERENT BL ANL T8,T9,T10 S=969 MP	FOND LOCATIV	Activ	PRIVAT UAT	MUNICIPIUL CURTEA DE ARGES
TEREN AFERENT BLOC ANL T7 S=323MP	FOND LOCATIV	Activ	PRIVAT UAT	MUNICIPIUL CURTEA DE ARGES
TEREN AFERENT BLOC ANL T6 S=323MP	FOND LOCATIV	Activ	PRIVAT UAT	MUNICIPIUL CURTEA DE ARGES
CONDUCTA TEHNOLOGICA CT 9	CENTRALE TERMICE	Conservat fara Am	PRIVAT UAT	MUNICIPIUL CURTEA DE ARGES

AMENAJARE VIROAGA AT.CT 9	CENTRALE TERMICE	Conservat fara Am	PRIVAT UAT	MUNICIPIUL CURTEA DE ARGES
CONDUCTA TEHNOLOGICA CT 8	CENTRALE TERMICE	Conservat fara Am	PRIVAT UAT	MUNICIPIUL CURTEA DE ARGES
CONDUCTA TEHNOLOGICA CT 6	CENTRALE TERMICE	Conservat fara Am	PRIVAT UAT	MUNICIPIUL CURTEA DE ARGES
CONDUCTA TEHNOLOG. CT 5	CENTRALE TERMICE	Conservat fara Am	PRIVAT UAT	MUNICIPIUL CURTEA DE ARGES
CONDUCTA TEHNOLOGICA CT 3	CENTRALE TERMICE	Conservat fara Am	PRIVAT UAT	MUNICIPIUL CURTEA DE ARGES
COND TEHNOLOGICA CT 2	CENTRALE TERMICE	Conservat fara Am	PRIVAT UAT	MUNICIPIUL CURTEA DE ARGES
CONDUCTA TEHNOLOGICA CT 10	CENTRALE TERMICE	Conservat fara Am	PRIVAT UAT	MUNICIPIUL CURTEA DE ARGES
CONDUCTA TEHNOLOGICA CT 10	CENTRALE TERMICE	Conservat fara Am	PRIVAT UAT	MUNICIPIUL CURTEA DE ARGES
CONDUCTA GAZE 111 ML CT 1	CENTRALE TERMICE	Conservat fara Am	PRIVAT UAT	MUNICIPIUL CURTEA DE ARGES
CENTRALA TERMICA IVANCEA 2 S=392 MP	CENTRALE TERMICE	Conservat fara Am	PRIVAT UAT	MUNICIPIUL CURTEA DE ARGES
CONDUCTA TEHNOLOGICA CENTRALA TERMICA IVANCEA 1	CENTRALE TERMICE	Conservat fara Am	PRIVAT UAT	MUNICIPIUL CURTEA DE ARGES
CENTRALA TERMICA IVANCEA 1	CENTRALE TERMICE	Conservat fara Am	PRIVAT UAT	MUNICIPIUL CURTEA DE ARGES
TEREN STR ALBESTI NR.12 S=6957 MP	CONWAY ADRIANA	Activ	PRIVAT UAT	MUNICIPIUL CURTEA DE ARGES
TEREN STR. EROILOR NR.46 S=50 MP	CONWAY ADRIANA	Activ	PRIVAT UAT	MUNICIPIUL CURTEA DE ARGES
TEREN STR. 1 MAI S=2769.6 MP	CONWAY ADRIANA	Activ	PRIVAT UAT	MUNICIPIUL CURTEA DE ARGES
TEREN STR. 1 MAI S=1100 MP	CONWAY ADRIANA	Activ	PRIVAT UAT	MUNICIPIUL CURTEA DE ARGES
TEREN B-DUL BASARABILOR S=674 MP	CONWAY ADRIANA	Activ	PRIVAT UAT	MUNICIPIUL CURTEA DE ARGES
TEREN STR.VICTORIEI S=3440 MP	CONWAY ADRIANA	Activ	PRIVAT UAT	MUNICIPIUL CURTEA DE ARGES
TEREN B-DUL BASARABILOR S=612 MP	CONWAY ADRIANA	Activ	PRIVAT UAT	MUNICIPIUL CURTEA DE ARGES
CLADIRE C.CULTURAL NOAPTES S=110.02 MP	C CULTURA	Durata Expirata	PRIVAT UAT	MUNICIPIUL CURTEA DE ARGES
CLADIRE C.CULTURAL CAPUL DEALULUI S=256.7MP	C CULTURA	Durata Expirata	PRIVAT UAT	MUNICIPIUL CURTEA DE ARGES

TEREN AF. C.CULTURAL NOAPTES S=324 MP	C CULTURA	Activ	PRIVAT UAT	MUNICIPIUL CURTEA DE ARGES
TEREN AF.C.CULTURAL C.DEALULUI S=789 MP	C CULTURA	Activ	PRIVAT UAT	MUNICIPIUL CURTEA DE ARGES

Tabel 2- Tabel active domeniu privat

Terenuri proprietate privata a persoanelor fizice

Suprafetele de teren aflate in proprietatea persoanelor fizice si juridice din Municipiului Curtea de Arges reprezinta o sectiune importanta, avand cea mai mare pondere.

Categoria de Folosinta		
Categoria de Folosinta	Suprafata (mp)	Procent (%)
Arabil	3873723.32	5.59
Pasuni	5998562.95	8.66
Paduri	27026266.55	39.02
Drumuri	1152370.37	1.66
Curti - Constructii	10545237.81	15.22
Ape	1190408.29	1.72
Fanete	16351256.88	23.60
Livezi	3132692.63	4.52
Total	69270518.8	100.00

Figură 17- Categoria de folosinta

4.4 Disfuncționalități și propuneri de intervenții

La nivelul Municipiului Curtea de Arges, prin realizarea Studiului de fundamentare privind tipurile de proprietate asupra imobilelor, au fost identificate următoarele disfuncționalități:

- Insuficiența terenurilor aflate în domeniu public sau privat al Unității Administrativ Teritoriale a Municipiului Curtea de Arges, necesare pentru extinderea dotărilor publice existente sau pentru realizarea unor dotări noi;
- Situația neclară a regimului juridic anumitor proprietăți, din cauza inexistenței cadastrului și a intabulării la O.C.P.I. a acestora.

4.5 Propuneri de eliminare a disfuncționalităților

Prin elaborarea studiului de fundamentare a fost evidențiată situația actuală a tuturor tipurilor de proprietate asupra terenurilor din cadrul U.A.T. al Municipiului, remarcându-se totodată și alte operațiuni posibile viitoare cu privire la circulația terenurilor (exemplu: concesiuni de terenuri, treceri din proprietatea privată în proprietatea publică de interes local/județean în cazul lărgirii secțiunii transversale a drumurilor etc.).

Însă, cea mai importantă operațiune necesară la nivelul proprietăților Municipiului Curtea de Arges este clarificarea situației juridice privind tipul de proprietate asupra terenurilor.

De asemenea, sunt necesare intervenții la nivelul proprietăților Municipiului Curtea de Arges pentru noile obiective de interes local, care presupun circulația terenurilor în scopul:

- Terenuri din domeniul privat de interes local destinate concesiunii fie pentru realizarea de locuințe, fie pentru desfășurarea și dezvoltarea activităților economice din comună;
- Treceri din proprietatea privată a persoanelor fizice și juridice în domeniul public de interes local în vederea lărgirii prospectului drumurilor;
- Treceri din proprietatea privată a persoanelor fizice și juridice în domeniul public de interes local a terenurilor în vederea dezvoltării unor drumuri noi pentru completarea tramei stradale acolo unde este necesar.

CAPITOLUL 5 PROGNOZE, SCENARII SAU ALTERNATIVE DE DEZVOLTARE

Strategia de Dezvoltare Spațială

În anul 2035, când Planul Urbanistic General și-a atins termenul de valabilitate, localitatea este un simbol la nivelul județului Arges pentru modul în care și-a valorificat rezervele de teren agricol disponibile în extravilan. Totodată, Municipiului Curtea de Arges a devenit un exemplu pentru localitățile rurale din județ, datorită modului sustenabil în care și-a consolidat economia și a crescut prosperitatea locuitorilor.

Economia localității a devenit competitivă la nivel județean datorită marilor agenți economici care și-au stabilit sediul social în comună și au valorificat terenurile agricole prin cultivarea lor, prelucrarea produselor obținute din agricultură și comercializarea acestora. Totodată, modernizarea fermelor existente și dezvoltarea unora noi cu tehnologii avansate, a contribuit la creșterea economică a comunei prin lansarea unor sectoare economice profitabile precum industria alimentară.

Asigurarea forței de muncă pentru activitățile agro-zootehnice și agro-industriale se realizează în prezent preponderent cu forță de muncă din localitate, care este specializată în sectoarele economice care domină piața locală, educația fiind susținută de marii agenți economici care își desfășoară activitatea în comună.

Amplasarea localității la Drumul Național DN7C a favorizat distribuția produselor prelucrate în zonele agro-industriale din satele componente ale Municipiului Curtea de Arges și a crescut astfel vizibilitatea localității nu doar la nivel județean, ci și la nivel național.

Creșterea economică a favorizat și ameliorarea calității locuirii comunei, întrucât au fost realizate investiții în infrastructura rutieră și edilitară: asfaltarea tuturor circulațiilor rutiere, amenajarea circulațiilor pietonale și a pistelor de biciclete, extinderea infrastructurii edilitare (apă, canal, gaze, telecomunicații) pe toate străzile existente și propuse spre extindere; datorită investițiilor realizate în amenajarea spațiilor verzi existente și a unor noi spații verzi; datorită dotării corespunzătoare a zonelor de locuit cu echipamente publice amplasate astfel încât să se asigure parcurgerea distanțelor optime între locuință și grădiniță, școală, spațiu comercial etc.(noile centre de cartier amplasate echilibrat în teritoriu); datorită dotării cu noi obiective de utilitate publică care să deservească toate categoriile de vârstă: parc, cămin de bătrâni etc.

Toate aspectele anterior menționate (facilități și condiții de viață atractive, locuri de muncă în localitate) au contribuit la menținerea în localitățile componente ale Municipiului Curtea de Arges a populației tinere și diminuarea considerabilă a fenomenului de migrare.

Dezvoltarea favorabilă din ultimii ani a conturat și cadrul propice valorificării patrimoniului construit și natural, care a fost restaurat și promovat și a adus plus valoare imaginii la nivel județean a comunei.

Astfel, Municipiului Curtea de Arges a devenit o localitate rurală considerată reper în dezvoltarea economică din ultimii 10 ani, datorită modului de gestiune a resurselor, cu respectarea principiilor dezvoltării durabile, datorită atragerii în zonă a unor mari investitori și mai ales datorită modului în care a asigurat o funcționare complementară cu localitățile urbane din vecinătate cărora le furnizează produsele alimentare de bază.

Politici de investiții publice necesare pentru implementare

În vederea atingerii viziunii de dezvoltare anterior detaliată, administrația locală a Municipiului Curtea de Arges va trebui să promoveze o politică de dezvoltare a economiei locale care să utilizeze eficient resursele locale și să asigure un mediu prosper pentru locuitorii săi. În acest sens, obiectivele dezvoltării localității pentru următorii 10 ani sunt:

- **OBS1: Economie susținută de activități agro-zootehnice și agro-industriale;**
- **OBS2: Calificări profesionale ale locuitorilor coroborate cu cerințele forței de muncă;**
- **OBS3: Infrastructură publică (rutieră și edilitară) adaptată nevoilor locale;**
- **OBS4: Accesibilitate ridicată la dotări publice pentru toți locuitorii comunei;**
- **OBS5: Patrimoniu natural și construit protejat și valorificat;**

Lista principalelor programe și proiecte de dezvoltare și restructurare

Atingerea obiectivelor anterior menționate poate fi realizată prin programele și proiectele descrise în continuare:

OBS1: Economie susținută de activități agro-zootehnice și agro-industriale:

- **Program de dezvoltare a activităților agro-zootehnice:**
 - **Proiect 1:** Proiect de atragere a unor mari agenți economici prin promovarea resurselor locale existente și acordarea de reduceri la impozitul local societăților noi care își stabilesc sediul social în comună și au domeniu de activitate agro-zootehnic.
 - **Proiect 2:** Proiect de înființarea unui centru regional de colectare a produselor agricole.
 - **Proiect 3:** Proiect de înființare sau reactivarea unor ferme care utilizează tehnologii avansate, nepoluante.
 - **Proiect 4:** Proiect de realizarea unui brand agricol al comunei în vederea asigurării unui marketing de succes a produselor cultivate și procesate local.
 - **Proiect 5:** Proiect de înființare administrativă a asociațiilor agricole și a grupurilor de producători.
- **Program de dezvoltare a activităților agro-industriale:**
 - **Proiect 6:** Proiect de acordare de reduceri la impozitul local societăților noi care își stabilesc sediul social în comună și au domeniu de activitate agro-industrial.

- **Proiect 7:** Proiect de înființare a unor fabrici pentru prelucrarea produselor agricole și animaliere (de la fermele zootehnice).
- **Proiect 8:** Proiect de înființare a unor puncte de desfacere a produselor alimentare locale.
- **Proiect 9:** Proiect de promovare a produselor alimentare locale.

OBS2: Calificări profesionale ale locuitorilor coroborate cu cerințele forței de muncă:

- **Program de formare profesională a locuitorilor comunei în domeniile economice de interes local**
 - **Proiect 10:** Proiect de sprijinire în formarea profesională (burse, asigurarea unui loc de muncă) a locuitorilor interesați să lucreze în societățile comerciale care își desfășoară activitatea în comună.
 - **Proiect 11:** Proiect de organizare a unor cursuri de formare și consiliere profesională pentru persoanele aflate în căutarea unui loc de muncă.

OBS3: Infrastructură publică (rutieră și edilitară) adaptată nevoilor locale:

- **Program de modernizare a infrastructurii rutiere, pietonale**
 - **Proiect 12:** Proiect de modernizare a străzilor din intravilanul comunei (asfaltare și realizare a circulațiilor pietonale);
- **Program de extindere a infrastructurii tehnico-edilitare în toate zonele constituite și în zonele neconstruite din intravilan**
 - **Proiect 14:** Proiect de extindere a rețelelor de alimentare cu apă și canalizare pe toate străzile din intravilanul comunei.
 - **Proiect 15:** Proiect de înființare a stației de epurare în sudul comunei, pe malul râului Ialomița.
 - **Proiect 16:** Proiect de înființare a rețelei de alimentare cu gaz pe toate străzile din intravilanul comunei.
 - **Proiect 17:** Proiect de extindere a rețelelor de electricitate pe toate străzile din intravilanul comunei.

OBS4: Accesibilitate ridicată la dotări publice pentru toți locuitorii comunei:

- **Program de asigurare a accesului la dotările publice pentru toți locuitorii**
 - **Proiect 18:** Proiect de dotare corespunzătoare a grădinițelor și școlilor existente.
 - **Proiect 19:** Proiect de construire a unui cămin de bătrâni.
 - **Proiect 20:** Proiect de construire spații comerciale în zonele nedeservite de aceste dotări (în special în nordul căii ferate).
 - **Proiect 21:** Proiect de amenajare și întreținere a spațiilor verzi existente.

Planul de acțiune pentru implementarea planului

Datorită resurselor de care dispune, localitatea prezintă un important potențial de afaceri pentru viitorii investitori, care și-ar putea desfășura activitatea în domeniul agricol, domeniul zootehnic, înființând ferme zootehnice și fabrici de prelucrare a produselor agricole și animaliere.

În vederea asigurării unei dezvoltări economice continue a comunei s-a stabilit următorul plan de acțiuni:

OBS1: Economie susținută de activități agro-zootehnice și agro-industriale:

- **Direcție de acțiune 1:** Susținerea și încurajarea dezvoltării domeniului agro-zootehnic.
- **Direcția de acțiune 2:** Susținerea și încurajarea dezvoltării domeniului agro-industrial.
- **Direcție de acțiune 3:** Stimularea producătorilor agricoli pentru a se organiza în sisteme de cooperare și asociere în scopul aplicării unor tehnologii moderne;
- **Direcție de acțiune 4:** Promovarea specificului local în agricultură și industria alimentară.

OBS2: Calificări profesionale ale locuitorilor coroborate cu cerințele forței de muncă:

- **Direcție de acțiune 5:** Susținerea specializării locuitorilor comunei în domeniile economice care produc cea mai mare cifră de afaceri.

OBS3: Infrastructură publică (rutieră și edilitară) adaptată nevoilor locale:

- **Direcție de acțiune 6:** Modernizarea și configurarea sistemului de circulații existent, conform normelor legale privind organizarea circulațiilor;
- **Direcția de acțiune 7:** Realizarea unor noi drumuri cu includerea pistelor de biciclete, corelate cu sistemul de circulații existent, în vederea asigurării accesului la o circulație publică a tuturor terenurilor și pentru a asigura desfășurarea unui trafic rutier, pietonal și velo fluent.
- **Direcția de acțiune 8:** Extinderea sistemelor centralizate de alimentare cu apă și canalizare, a rețelelor de gaze și energie electrică pe toate străzile satelor componente și racordarea tuturor locuitorilor la aceste sisteme.

OBS4: Accesibilitate ridicată la dotări publice pentru toți locuitorii comunei:

- **Direcția de acțiune 9:** Dotarea corespunzătoare a tuturor instituțiilor de învățământ;
- **Direcția de acțiune 10:** Extinderea sistemului de dotări publice în toate zonele constituite și neconstituite.
- **Direcția de acțiune 11:** Amenajarea și extinderea spațiilor verzi publice astfel încât să constituie o rețea care deservește în integralitate zonele de locuit.



PROIECTANT GENERAL:

S.C. MASSTUDIO S.R.L.

**PROIECTANT DE SPECIALITATE - STUDIU PRIVIND TIPURILE DE PROPRIETATE SI
CIRCULATIA JURIDICA A TERENURILOR:**

S.C. KUB ATELIER S.R.L.

**PROIECTANT DE SPECIALITATE - STUDIU PRIVIND TIPURILE DE PROPRIETATE SI
CIRCULATIA JURIDICA A TERENURILOR:**

S.C. EYES CONSULT S.R.L.

